



# MAD RURAL



## Experiencias Turísticas



# Experiencias Turísticas

5

## **La Fragua de un Imperio. Cortes de poetas, guerreros y princesas**

Cadalso de los Vidrios, San Martín de Valdeiglesias, Pelayos de la Presa, Rascafría, Gargantilla del Lozoya, Buitrago del Lozoya, Torrelaguna, Talamanca de Jarama, Santorcaz, Villarejo de Salvanes.

24

## **Villas de Madrid, patrimonio, historia, gastronomía...y aventuras**

Rascafría, Buitrago del Lozoya, Torrelaguna, Patones, Villarejo de Salvanes, Colmenar de Oreja, Chinchón, San Martín de Valdeiglesias.

36

## **Explorando las formas del agua**

Santa María de la Alameda, Valdemaqueda, Aldea del Fresno, Villamantilla, San Martín de Valdeiglesias, Pelayos de la Presa, Rascafría, Pinilla del Valle, San Mamés, Somosierra, Buitrago del Lozoya, Cervera de Buitrago, Patones, Torremocha del Jarama, Estremera, Fuentidueña de Tajo.

58

## **Sobre dos ruedas**

Las Vegas y la Alcarria, Sierra Oeste, Sierra Norte.

82

## **Un vino, un paseo y una historia**

Tielmes, Valdelaguna, Belmonte del Tajo, Chinchón, Titulcia, Colmenar de Oreja, Villarejo de Salvanes, Cadalso de los Vidrios, Cenicientos, Pelayos de la Presa, San Martín de Valdeiglesias, Villa del Prado, Navas del Rey, Venturada.

112

## **Descubriendo las Batallas de la Guerra Civil**

Colmenar del Arroyo, Fresnedillas de la Oliva, Navalagamella, Santa María de la Alameda, Villar del Olmo, Orusco de Tajuña, Carabaña, Valdaracete, Estremera, Tielmes, Perales de Tajuña, Bustarviejo, Paredes de Buitrago, Gandullas, Buitrago del Lozoya.



**MAD**  
**RURAL**



## Madrid Destino Rural

En esta guía encontrarás una gran oferta de experiencias turísticas que te descubrirán Madrid Destino Rural. **Te invitamos a descubrir Sierra Oeste, Sierra Norte y las Vegas y la Alcarria de Madrid**, su rico y diverso patrimonio rural, natural y cultural y sus excelentes servicios turísticos.

Un destino idóneo para disfrutar de **actividades en la naturaleza** (observación y fotografía de vida salvaje, interpretación del paisaje), de **actividades deportivas**, ya sean relacionadas con la montaña, senderismo, escalada, deportes de nieve, bicicleta, como con el medio acuático, piragua, paddle surf, vela. Todo ello combinado con un paisaje cultural modelado por las actividades humanas, como el pastoreo, la ganadería, el carboneo, la apicultura, las huertas tradicionales, los olivares, y los grandes campos de vides y cereales.

Un territorio donde descubrirás **pueblos mimetizados con el paisaje**: pueblos blancos de la Alcarria que se funden con los campos de cereales y olivos, y pueblos serranos contruidos con granito, pizarra y madera que se integran en la naturaleza. Un destino donde recorrerás pueblos con calles empinadas, pueblos con plazas castellanas, pueblos y villas con un rico patrimonio artístico y etnográfico.

**Naturaleza y ruralidad** se combinan en este destino donde conocerás las raíces que envuelven sus tradiciones, compartiendo experiencias con sus habitantes, que no cesan en su empeño de mantenerlas vivas.

**Tierra llena de historia** con un pasado ilustre, elegido como hogar por personajes tan poderosos como la reina Isabel I de Castilla, Juana la Beltraneja, don Álvaro de Luna, condestable y valido del rey Juan I, el Marqués de Villena y el Marqués de Santillana, en cuyas cortes se mezclaban caballeros de la Orden de Santiago y grandes poetas. Fortalezas, castillos, torres, palacios y monasterios dan fe de su paso por estas tierras. Tierra de batallas donde se refleja la historia de hombres y mujeres que lucharon en la Guerra Civil española.

Su diversidad alcanza también a la **gastronomía**, inspirada en la riqueza de los frutos de sus tierras que nos regalan algunos de los mejores productos: carne de Guadarrama, quesos de cabra, miel, legumbres, productos de la huerta, aceites, aceitunas de Campo Real y vinos de la D.O de Madrid.

**Madrid Destino Rural te está esperando, te invitamos a recorrerlo solo, en familia, en pareja y con amigos. Os animamos a descubrirlo.**



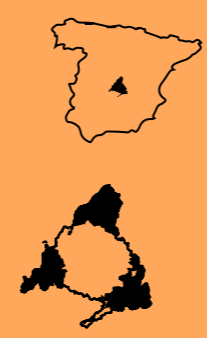
MADRID DESTINO RURAL

Cadalso de los Vidrios, San Martín de Valdeiglesias, Pelayos de la Presa, Rascafría, Gargantilla del Lozoya, Buitrago del Lozoya, Torrelaguna, Talamanca de Jarama, Santorcaz, Villarejo de Salvanes.



## La Fragua de un Imperio. Cortes de poetas, guerreros y princesas

Cadalso de los Vidrios, San Martín de Valdeiglesias, Pelayos de la Presa, Rascafría, Gargantilla del Lozoya, Buitrago del Lozoya, Torrelaguna, Talamanca de Jarama, Santorcaz, Villarejo de Salvanes.



Te invitamos a realizar un viaje a través de dos siglos de historia, de la mano de algunos de los personajes más poderosos de la España del XV y XVI. Dos poderes enfrentados en torno a dos princesas, Juana “la Beltraneja” e Isabel, en cuyas cortes se mezclaban, nobles ambiciosos, caballeros de la Orden de Santiago y poetas. Recorre las tierras y los castillos del poderoso caballero D. Álvaro de Luna y de su enemigo el Marqués de Santillana.

Conoce parajes llenos de historia y patrimonio, en los que se marcó el destino de nuestro país. Sigue los pasos de los grandes poetas del siglo XV, como Juan de Mena, Jorge de Manrique y Gómez Manrique. Visita lugares de gran belleza, como el monasterio del Paular, fundado por Juan I de Trastámara, ancestro de la reina Isabel I de Castilla, conocida como la Católica.

Ven a sentir el poder que emana de las fortificaciones que fueron sede de la Encomienda de Castilla donde mandaba la Orden de Santiago en tiempos medievales. Aquí, también te esperan las majestuosas ruinas del monasterio más antiguo de la Comunidad de Madrid, Sta. María la Real de Valdeiglesias, y restos de cárceles que tuvieron como prisioneros a algunos de los personajes más ilustres del siglo XVI.

Una ruta de gran riqueza patrimonial, en la que visitarás algunos de los monumentos más significativos de la Comunidad de Madrid, conociendo su apasionante historia, y recorriendo la belleza de sus paisajes.

### ÉPOCA RECOMENDADA

Todo el año

### PÚBLICO AL QUE SE DIRIGE

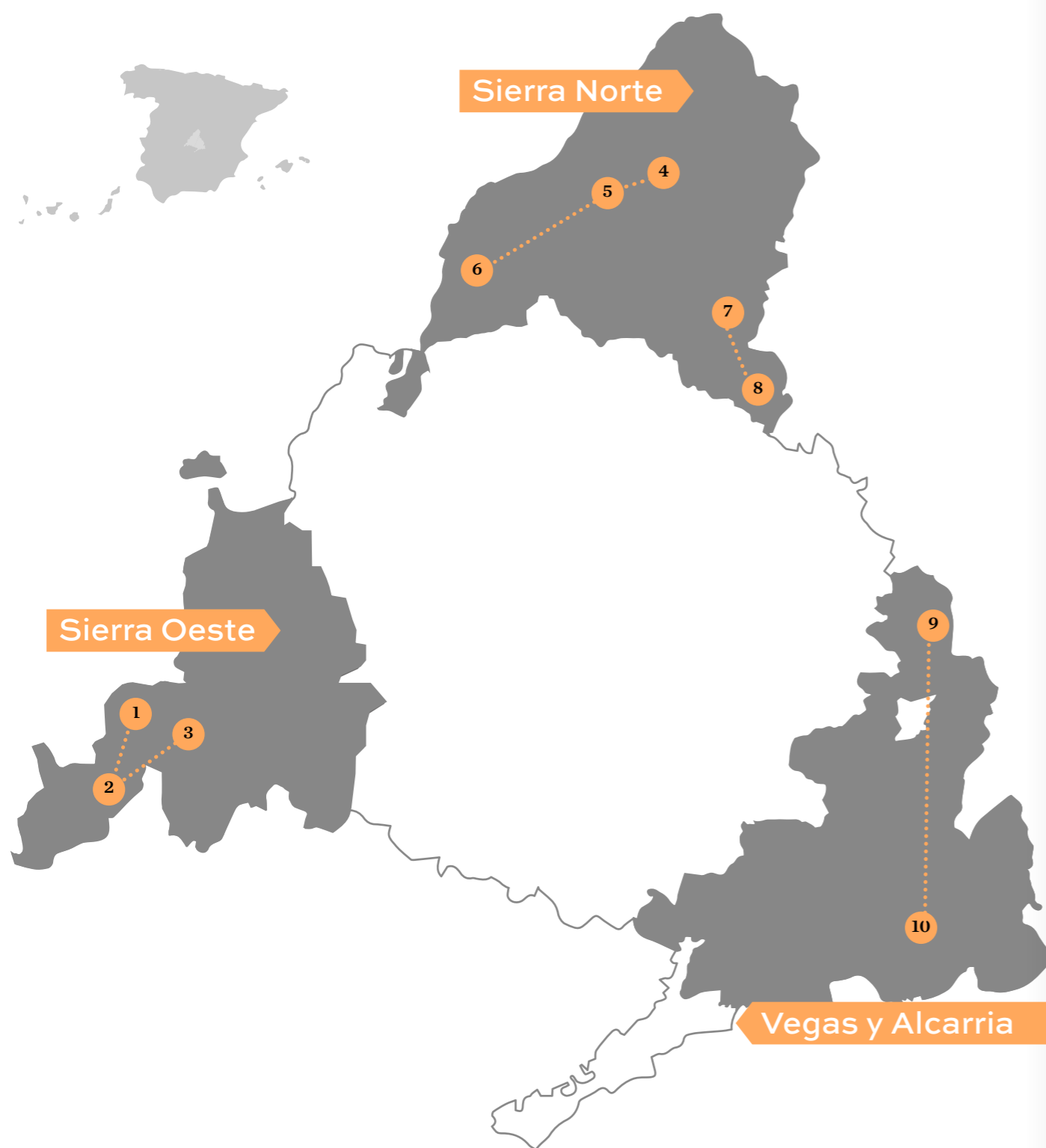
Familias, visitante al que le guste la historia, la cultura y las visitas patrimoniales.

### DURACIÓN

Fin de semana (uno por tramo)



## Turismo patrimonial



1. San Martín de Valdeiglesias
2. Cadalso de los Vidrios
3. Pelayos de la Presa
4. Buitrago de Lozoya

5. Gargantilla del Lozoya
6. Rascafría
7. Torrelaguna
8. Talamanca del Jarama

9. Santorcarz
10. Villarejo de Salvanes

## La Fragua de un Imperio. Cortes de poetas, guerreros y princesas

### Sierra Oeste

Fin de semana 1  
Distancia: 30km

El destino de una princesa: Isabel y el poderoso condestable Álvaro de Luna.

**San Martín de Valdeiglesias:** Castillo de la Coracera.

**Cadalso de los Vidrios:** Palacio del Marqués de Villena.

**Pelayos de la Presa:** Monasterio de Santa María la Real de Valdeiglesias.

### Sierra Norte

Fin de semana 2  
Distancia: 42km

El destino de la princesa Juana.

**Buitrago del Lozoya:** Castillo y Muralla.

**Gargantilla del Lozoya:** Iglesia de Santiago.

**Rascafría:** Real Monasterio de Santa María de El Paular.

### Valle del Jarama

Fin de semana 3  
Distancia: 11km

Cortes de Poetas: Juan de Mena y Gómez Manrique.

**Torrelaguna:** Iglesia de Santa María Magdalena.

**Talamanca de Jarama:** Muralla, Ábside Mudéjar de los Milagros, Iglesia de San Juan Bautista.

### Las Vegas y la Alcarria

Fin de semana 4  
Distancia: 52km

Las Vegas y la Alcarria. Una historia de Poder: princesas, nobles, reyes, cardenales y caballeros de la Orden de Santiago.

**Santorcarz:** Iglesia de San Torcuato y el castillo de Torremocha.

**Villarejo de Salvanes:** Torre del Homenaje, la Casa de la Tercia.

# El destino de una princesa: Isabel y el poderoso Condestable D.Álvaro de Luna Sierra Oeste

**Fin de semana 1**  
Distancia: 30km

Aquí se forjó el destino de Isabel en 1468, cuando fue declarada heredera al trono de Castilla, mientras que su sobrina Juana – recordemos - vivía refugiada en el castillo de Buitrago del Lozoya. Pero remontando un par de años atrás, esta tierra fue propiedad del poderoso Condestable de Castilla, Álvaro de Luna, valido del rey Juan II, y el personaje más insigne y poderoso de la corte en su tiempo.

Empieza tu escapada de fin de semana visitando la Villa de San Martín de Valdeiglesias conociendo su histórico castillo, y degustando sus espléndidos vinos. Después de una buena comida, pasa el resto de la tarde disfrutando del entorno natural de San Martín en sus embalses, o, realizando una de sus numerosas rutas de naturaleza.

Al día siguiente recorre Cadalso de los Vidrios, conoce su Palacio y sigue tu camino a Pelayos de la Presa para visitar su Monasterio, uno de los conjuntos patrimoniales más bonitos e importantes de la Comunidad de Madrid



## San Martín de Valdeiglesias Castillo de la Coracera.

**Declarado Bien de Interés Cultural en 1949.**

Según versión oficial, el castillo de la Coracera fue construido en el siglo XV por don Álvaro de Luna, Condestable de Castilla, maestre de la Orden de Santiago y valido del rey Juan II. Algunas fuentes se aventuran a datar la construcción del castillo de la Coracera en 1434, argumentando que D. Álvaro de Luna entregó 30.000 maravedíes a los monjes este año, como pago por la propiedad del pueblo y señorío de San Martín de Valdeiglesias. Al igual que toda la comarca, el territorio donde actualmente se levanta el castillo pertenecía a las tierras de abadengo del monasterio de Sta. María la Real de Valdeiglesias.

D. Álvaro de Luna fue el personaje más insigne y poderoso de la corte en su tiempo, eclipsando en muchas ocasiones al propio rey. Su fama llegó a oídos de los poetas tan ilustres como D. Juan de Mena y D. Juan de Manrique que le rindieron tributo en sus obras.



*«Este cavalga desde la Fortuna  
e doma su cuello con ásperas riendas;  
aunque dél tenga tan muchas de prendas,  
ella no le osa tocar a ninguna;  
míralo, míralo en plática alguna,  
con ojos humildes, non tanto ferosçes;  
¿cómo, indiscreto, y tú non conosçes  
al condestable Álvaro de Luna?»*

**Laberinto de Fortuna.**  
(D. Juan de Mena)

Don Álvaro de Luna fue ajusticiado por la influencia ejercida por sus múltiples enemigos 1453, dos años después del nacimiento de la princesa Isabel. Pero curiosamente sus destinos se vieron entrelazados, más allá de la muerte. Y es que Isabel de Portugal, madre de Isabel fue una de las más instigó contra D. Álvaro, para romper la fuerte unión que existía entre éste y su marido el rey Juan II. Puede que la reina emponzoñara la relación entre ellos, pero no parece tan claro que fuera la archienemiga del valido que algunos han querido dibujar. Cuando la reina decidió recluirse en Arévalo, aquejada de una fuerte depresión que le nublaría la razón, se acompañó de Gonzalo Chacón, la persona que más había defendido a Álvaro de Luna durante su proceso; y fue a él a quien encargó más tarde la custodia de sus dos hijos, Alfonso e Isabel. Desde luego ese no es el comportamiento que cabría esperar de una adversaria acérrima de Luna.

Durante cuatro décadas, Arévalo fue una suerte de prisión voluntaria que agudizó la depresión de la reina viuda. Las crónicas tradicionales la presentan enajenada y vagando por los pasillos del castillo, atormentada por el remordimiento, gritando enloquecida la archiconocida frase:

*«¡Don Álvaro, Don Álvaro!».*



## Cadalso de los Vidrios

### Palacio del Marqués de Villena.

#### Declarado de Bien de Interés Cultural.

De este palacio salió Enrique IV camino a la venta de los Toros de Guisando para declarar a su hermanastra Isabel heredera de Castilla y al palacio volvieron todos juntos después de la ceremonia para seguir celebrando durante varios días el feliz acontecimiento.

Hubo problemas para albergar y dar de comer y hasta de beber a tanto invitado y al cabo de 12 días de festejos se marcharon de Cadalso: el rey y los suyos tomaron rumbo a Casarrubios del Monte, en Toledo; la princesa y su séquito a Ocaña, mientras otros invitados siguieron los caminos de Cebreros y Yepes.

Este palacio fue mandado construir por D. Álvaro de Luna como residencia de verano. En su origen fue un castillo-fortaleza. En el siglo XVI se transformó en el bello palacio renacentista que es ahora, pero sin perder su aspecto de fortaleza.

Tras su ajusticiamiento en 1453, los bienes del condestable fueron repartidos entre su viuda, Juana Pimentel y el rey Juan II, quien se quedó con las propiedades de Cadalso. Más tarde, se hizo cargo del mismo Juan Pacheco, marqués de Villena, mayordomo mayor y privado de Enrique IV, pero la propiedad le duró poco debido a su alianza con el partido de "la Beltraneja", decisión que le valió al marqués la pérdida de Cadalso y Escalona. Precisamente la reina Isabel fue dueña del señorío de Escalona y Cadalso y por lo tanto del palacio que formó parte de su dote matrimonial.

Cuenta una leyenda que D. Álvaro de Luna apenas visitó este palacio, porque una hechicera le predijo que moriría en "cadalso" y curiosamente así fue...el todopoderoso condestable de Castilla moriría en cadalso público en la plaza Mayor de Valladolid el 2 o 3 de junio de 1453, la hechicera no se equivocó...

Aunque el Palacio no se puede visitar por ser residencia privada, sí podemos pasear por el parque público formado por los jardines y alrededor del magnífico estanque de la huerta del palacio.



## Pelayos de la Presa

### Monasterio de Santa María la Real de Valdeiglesias

#### Declarado Monumento Histórico Artístico en 1967 y refrendado 1983 como Monumento Histórico Artístico de Carácter Nacional

Entre las posesiones de D. Álvaro de Luna estaban los pueblos de Aldea del Fresno, Villa del Prado, Cadalso de los Vidrios, Rozas de Puerto Real y Cenicientos. Un amplio territorio que gobernaba desde la fortaleza de Escalona y a veces desde el castillo de la Coracera. Castillo que mandó construir en el municipio de San Martín de Valdeiglesias tras pagar 30.000 maravedíes por la propiedad de esta villa al abad del monasterio de Sta. M<sup>a</sup> la Real de Valdeiglesias.

Las ruinas del Monasterio de Sta. María la Real de Valdeiglesias constituyen uno de los conjuntos patrimoniales más importantes de la Comunidad de Madrid. Su relevancia radica no solo en su peso histórico, artístico, económico y cultural, sino que además cuenta con el privilegio de ser el Monasterio más antiguo de la Comunidad y único de la orden del Císter. A su alrededor se articularon los ejes de comunicación y se asentaron las comunidades primigenias que serían el embrión del repoblamiento definitivo de esta parte de la Comarca. Entre sus muros nos esperan nueve siglos de historia plasmada en una imponente arquitectura cuyos estilos (mozárabe, románico mudéjar, románico cisterciense, gótico isabelino, renacentista esculariense y barroco...) dan fe del paso del tiempo.



Monasterio de Santa María la Real de Valdeiglesias. Pelayos de la Presa



Una recomendación...

## La Venta Juradera (El Tiemblo, Ávila)

Acércate a seguir descubriendo la historia a La Venta Juradera, en El Tiemblo (Ávila), a tan sólo 6 km de San Martín de Valdeiglesias.

El 19 de septiembre de 1468 Enrique IV firmó el Tratado de Toros de Guisando por el que declaraba a su hermanastra Isabel, Princesa de Castilla y heredera al trono. En la frontera de San Martín de Valdeiglesias con el municipio de El Tiemblo (Ávila), La Venta Juradera y los verracos de piedra fueron testigos de un evento que marcaría como pocos la historia de España.

Aquel acontecimiento lo recuerda una lápida colocada en la cerca de la finca: "Aquí estuvo la Venta de los toros. Sitio de la Jura de la reina Católica. En este lugar fue jurada Doña Isabel la Católica por princesa de Asturias y legítima heredera de los reinos de Castilla y León, el lunes 19 de septiembre de 1468". La inscripción la mandó colocar la marquesa de Castañiza, María de la Puente y Soto, en 1924 para recuerdo de caminantes y visitantes.

## El destino de la princesa Juana Sierra Norte

Fin de semana 2  
Distancia: 42 km

Empieza tu camino en Buitrago del Lozoya, visitando las murallas y el castillo en el que la princesa Juana vivió custodiada por Íñigo López de Mendoza entre 1465 y 1470. Anímate a realizar la ruta teatralizada que recorre el mismo camino que emprendió Juana "la Beltraneja" en 1470 hasta Gargantilla del Lozoya, donde se desposó y fue declarada heredera de Castilla, desbancando a su tía Isabel de dicho título. Conoce la iglesia de Santiago, donde tuvo lugar la boda, un precioso templo gótico-mudéjar enclavado en un paraje de gran belleza.

Sigue tu camino hasta Rascafría, y pasa aquí la jornada visitando una de las joyas de nuestra Comunidad: el Real Monasterio de Santa María de El Paular, que fue fundado por el tatarabuelo de las princesas Juana e Isabel. Un monumento gótico-flamígero con una insuperable colección de cuadros del maestro Vicente Carducho.

Aprovecha para comer en Rascafría que ofrece una amplia oferta gastronómica. Por la tarde puedes aprovechar para realizar rutas hasta el Puente del Perdón, o, la Cascada del Purgatorio. Si vienes en verano podrás darte un baño en Las Presillas y en invierno hay una amplia oferta de rutas con raquetas.



## Gargantilla del Lozoya Iglesia de Santiago.

**Declarado Bien de  
Interés Cultural en  
la categoría de Sitio  
Histórico en 2018.**

El 26 de octubre de 1470, aquí se produjo el encuentro del rey Enrique IV y el sequito que acompañaba a la niña Juana, con la embajada francesa del Conde de Boulogne que representaba al Duque de Guyena, hermano de Luis XI, rey de Francia.

Juana, llegó en Cortejo Real, desde el castillo de Buitrago, donde se hallaba bajo la custodia y protección de D. Íñigo de Mendoza, Marqués de Santillana. Y en esta pequeña iglesia de estilo gótico mudéjar, emplaza en un paraje natural de gran belleza, se produjeron las capitulaciones matrimoniales entre el Duque de Guyena (representado por el Conde de Boulogne) con la princesa Juana, de 8 años de edad.

En ese mismo acto, los nobles castellanos juraron a la princesa Juana como legítima heredera al trono, destituyendo a Isabel del título de heredera, que ostentaba desde el Pacto de Guisando, firmado el 19 de septiembre de 1468.





## Buitrago del Lozoya

### Castillo y murallas

**Declarado Conjunto Histórico-Artístico y Bien de Interés Cultural en 1993.**

El Marqués de Santillana, quién mandó levantar el Alcázar de los Mendoza en Buitrago del Lozoya en el siglo XIV, fue uno de los muchos enemigos que tuvo D. Álvaro de Luna, señor del Castillo de la Coracera de San Martín de Valdeiglesias.

Entre sus muros encontraron refugio Juana “la Beltraneja” y su madre Juana de Portugal, ya que la poderosa familia de los Mendoza, siempre fue partidaria de su facción.

Los restos del antiguo alcázar se ven rodeados por uno de los recintos amurallados, mejor conservados de la Comunidad de Madrid. Un recorrido de 800 metros, por unos muros llenos de historia, con unas vistas impresionantes a los meandros del río Lozoya.



## Rascafría

### Real Monasterio de Santa María de El Paular

**Declarado Bien de Interés Cultural con categoría de Monumento en 1876.**

Uno de los monumentos más impresionantes de la Comunidad de Madrid, en un paraje de inigualable belleza. Ven a conocer este monasterio fundado por el rey Juan I en 1390, junto al desaparecido Pabellón de Caza de la Casa de los Trastámara.

A lo largo del siglo XIV, esta dinastía mantuvo una larga Guerra Civil entre nobles que desencadenó, finalmente, con la coronación de la princesa Isabel, como reina de Castilla, desbancando a su rival la princesa Juana “la Beltraneja”.

De este monasterio destaca su emplazamiento en la bonita Villa de Rascafría, a los pies del Parque Natural de Peñalara; su claustro gótico flamígero; su excepcional retablo mayor hispano-flamenco y la colección de cuadros de Vicente Carducho. En su construcción participaron algunos de los mejores maestros del siglo XV, como Juan Guas, arquitecto de la reina Isabel.



Iglesia de Santiago. Gargantilla del Lozoya

Una recomendación...

## Ruta Teatralizada de senderismo: El camino de Juana La Beltraneja.

Recorre el camino que la comitiva de Juana la Beltraneja recorrió para ser nombrada heredera; un recorrido de Buitrago a Gargantilla del Lozoya. Disfruta de una pausa en Pinilla para comer y otra en la Ermita de Santiago, siendo aquí donde se derogó el tratado de Guisando y se hizo el casamiento de Juana con el Duque francés. Distancia: 11 km.

También la puedes realizar libremente por tu cuenta:  
Más información: <https://es.wikiloc.com/rutas-senderismo/ruta-de-juana-la-beltraneja-92256432>

Distancia: 15 km (ida)  
Dificultad: baja. lineal

## Cortes de Poetas: Juan de Mena y Gómez Manrique Valle del Jarama

Fin de semana 3  
Distancia: 11 km

Ven a conocer estos dos municipios de la Comunidad de Madrid, de gran valor patrimonial e histórico.

Empieza tu jornada visitando Torrelaguna y su templo de Santa María Magdalena, donde se halla la tumba del poeta Juan de Mena, gran amigo del Marqués de Santilla, señor del castillo de Buitrago, y acérrimo enemigo del Condestable de Castilla Álvaro de Luna. Disfruta de su oferta gastronómica y por la tarde realiza la agradable ruta que te llevará hasta el Canal de Cabarrús, interesantes restos del Canal de Isabel II.

Al día siguiente, dirígete a Talamanca de Jarama, otra villa monumental de ilustre pasado, en la que estuvo el poeta Gómez Manrique que formaba parte de la comitiva de la Corte de la reina Isabel. Disfruta de su histórico casco urbano, de su gastronomía y de su entorno natural.

## Torrelaguna Iglesia de Santa María Magdalena.

**Declarada Bien de Interés Cultural en la categoría de monumento histórico en 1983**

En el siglo XV, la época de mayor esplendor de Torrelaguna, se construyó la iglesia de Santa María Magdalena, un bello ejemplo del gótico flamígero madrileño, donde descansa el poeta Juan de Mena.

*"Feliz patria, dicha buena, escondrijo de la muerte, aquí le cupo por suerte, al poeta Juan de Mena".* Su gran amigo y admirador, el Marqués de Santillana, le dedicó estos versos en su lápida, ya que Juan de Mena tuvo la desdicha de morir en Torrelaguna, en un desgraciado accidente de caballería, en 1456, precisamente cuando se dirigía a pasar una temporada al alcázar de Los Mendoza en Buitrago del Lozoya. En la calle que lleva su nombre, se cree que murió el poeta de versos como estos:

*Vuestros ojos, que miraron  
con tan discreto mirar,  
firieron y no dejaron  
en mí nada por matar*

Torrelaguna, vio nacer en 1436 al que sería otro de los personajes decisivos en nuestra historia del siglo XVI, el Cardenal Cisneros, quien gobernó la Corona de Castilla en dos ocasiones por incapacidad de la reina Juana. Entre 1506 y 1507 presidió el Consejo de Regencia que asumió el gobierno castellano tras la muerte del rey Felipe el Hermoso en espera de la llegada de Fernando el Católico. Entre 1516 y 1517 volvió a asumir el gobierno tras la muerte del rey Fernando y en espera de Carlos I.

## Talamanca de Jarama

Recinto amurallado.

**Declarada Bien de Interés Cultural, como Monumento Histórico-Artístico en 1931**

Las Villas de Talamanca y de Torrelaguna sirvieron de posada a los futuros Reyes Católicos. Durante una corta temporada, de 1473 a 1475, Isabel y Fernando vivieron en la fortaleza de Talamanca rodeados de un ejército de cortesanos dedicados al ejercicio de la guerra, la paz, la justicia y la literatura, un arte muy cuidado por la reina. Entre la numerosa corte de los reyes se encontraba el poeta más considerado de Isabel de Castilla: el palentino Gómez Manrique, tío de Jorge Manrique, cuyos versos más conocidos fueron:

*“La culpa del entendido  
es amar syn ser amado,  
e la pena, desechado  
porque non es atreuido;  
pues el que no se defiende  
d'estos daños que son dos,  
mal puede fablar sin tos,  
cosa que se no rremiende”.*

Talamanca también ostentó el privilegio, junto con otras ciudades como Madrid, Toledo y Valladolid de ser una de las varias capitales del Imperio durante el reinado de Carlos I. Testimonio de su ilustre pasado son sus murallas, el ábside mudéjar de los Milagros y la iglesia de San Juan Bautista.



Iglesia de Santa María Magdalena. Torrelaguna



Iglesia de San Juan Bautista. Talamanca de Jarama

Una recomendación...

### Día de la Poesía Torrelaguna

Ven a Torrelaguna el 21 de marzo, cuando se celebra el Día de la Poesía, con una ofrenda floral en la tumba del poeta Juan de Mena y se organiza una lectura de poemas en la Casa de la Cultura.



### Turismo Activo Canal de Cabarrús y Piraguas en el Río Jarama

Si eres de los que les gusta el turismo activo realiza la Ruta del Canal de Cabarrús, un interesante recorrido por las infraestructuras hidráulicas realizadas a finales del s. XVIII por el Conde de Cabarrús.

Más información: <https://www.sierranortemadrid.org/el-canal-de-cabarrus/>  
Y recorre el Valle del Jarama de una forma diferente: en piragua, recorriendo las tranquilas aguas de este río.

Más información: <https://sierradelguadarrama.com/piraguas-alojamiento-sierra-madrid/>

# Una historia de poder: princesas, nobles, reyes, cardenales y caballeros de la Orden de Santiago

## Las Vegas y la Alcarria

**Fin de semana 4**  
*Distancia: 52 km*

Recorre la tierra de la Encomienda de Castilla, comandada por la poderosa Orden de Santiago, desde su fortaleza de Villarejo de Salvanés. En Santorcaz se entrecruzaron los destinos de algunos de los personajes más ilustres de la historia de España: Enrique IV (hermanastro de Isabel), el Cardenal Cisneros (confesor de la reina Isabel), la enigmática princesa de Éboli (enemiga de Felipe II) y el mismísimo rey de Francia, Francisco I.

Ven a conocer sus fortalezas, su gastronomía y su paisaje. Te recomendamos empezar la ruta en Santorcaz para conocer su casco histórico, para dirigirte después a Villarejo de Salvanés que ofrece una amplia oferta de restauración, alojamiento y paseos por su entorno natural.



## Santorcaz

### Iglesia de San Torcuato y el castillo de Torremocha

El principal monumento de Santorcaz es el conjunto formado por la iglesia y los restos del castillo de Torremocha, una fortaleza con mucha historia que contar. Se insinúa que fueron los templarios quienes la levantaron y añaden las mismas fuentes que entre sus muros estuvieron presos el cardenal Cisneros, cuando todavía no entendía de labores de Estado; el rey de Francia, Francisco I, prisionero de Carlos I tras la Batalla de Pavía en 1525; la princesa de Éboli, enigmática dama de la corte de Felipe II; y Rodrigo Calderón, marqués de Sieteiglesias, ajusticiado en la Plaza Mayor de Madrid con gran dignidad.





Casa de la Tercia. Villarejo de Salvanés



## Villarejo de Salvanés

### Torre del Homenaje y Casa de la Tercia

**Declarada Bien de Interés Cultural con categoría de Zona Arqueológica en 1992**

Don Álvaro de Luna, fue Maestre de la Orden de Santiago y en Villarejo de Salvanés podrás conocer el castillo de esta orden militar que estuvo al mando de la Encomienda Mayor de Castilla. Desde lo alto de la Torre del Homenaje, comprenderás porque esta poderosa Orden instaló su sede en Villarejo de Salvanés, ya que desde sus alturas se domina el paso entre las dos Castillas y se contempla un paisaje único de la Comunidad de Madrid.

El origen de Villarejo de Salvanés surge en torno a esta fortaleza cuando a mediados del siglo XIII, la Orden Militar de Santiago impulsó la creación de un nuevo asentamiento situado en el entorno de una antigua atalaya con la intención de reforzarla.

El rey Enrique IV, hermano de Isabel “la católica”, también vivió en esta Torre del Homenaje. Fue aquí donde se hicieron las negociaciones de matrimonio de la princesa Isabel, con Alfonso V, rey de Portugal.

Visita también la Casa de la Tercia, que fue propiedad y centro administrativo de la Encomienda Mayor de Castilla. En ella se almacenaban y procesaban la tercera parte de los tributos recibidos, destinados al propio Comendador de la Orden de Santiago, hecho del que deriva su nombre “Tercia”. Hoy en día alberga un interesante Museo Etnográfico.

## Recreación Histórica de la Batalla de Lepanto. Villarejo de Salvanés

Ven a Villarejo de Salvanés el primer fin de semana de octubre para conocer su recreación histórica de la Batalla de Lepanto y la vinculación de esta Villa con este célebre conflicto.

Más información: <https://turismovillarejodesalvanés.com/event/recreacion-historica-de-la-batalla-de-lepanto/>

## Road Trip Por Tierras de la Encomienda.

Recorre el Road Trip de la Encomienda, un recorrido que te llevará desde Villarejo de Salvanés, a Valdelaguna, Chinchón, Titulcia y Villacornejos. Un término histórico que hunde sus raíces en los tiempos de la Reconquista, cuando en esta tierra se instaló la poderosa Orden de Santiago, formando una verdadera “columna vertebral” de la defensa del reino de Toledo.

Más información: <https://vegasyalcarriamadrid.com/experiencia/por-tierras-de-la-encomienda/>



MADRID DESTINO RURAL

Rascafría, Buitrago del Lozoya, Torrelaguna, Patones, Villarejo de Salvanes, Colmenar de Oreja, Chinchón, San Martín de Valdeiglesias.

MAD RURAL

# Villas de Madrid, patrimonio, historia, gastronomía...y aventuras

Rascafría, Buitrago del Lozoya, Torrelaguna, Patones, Villarejo de Salvanes, Colmenar de Oreja, Chinchón, San Martín de Valdeiglesias.



Todo está aquí y te invitamos a conocerlo, visitando 7 de las 11 Villas de Madrid. Conjuntos singulares por su valor patrimonial y cultural que han conseguido conservar su autenticidad rural, siendo también unos destinos turísticos de calidad, en los que descansar y disfrutar de la mejor gastronomía de Madrid.

Conquista el Castillo de la Coracera en San Martín de Valdeiglesias, recorre la muralla de Buitrago del Lozoya, explora El Monasterio de Rascafría; pasea por el casco histórico de Torrelaguna, descubre la leyenda de Patones, visita el Museo Ulpiano Checa en Colmenar de Oreja, pasea por la plaza porticada de Chinchón y asciende hasta lo más alto de la Torre del Homenaje de Villarejo de Salvanes. Multitud de propuestas turísticas de las que podrás disfrutar en tu recorrido por las Villas de Madrid.

## ÉPOCA RECOMENDADA

Todo el año

## PÚBLICO AL QUE SE DIRIGE

Todos los que quieran pasar un día al aire libre, vivir una pequeña aventura, aprender algo nuevo, disfrutar de una buena comida y de un pequeño paseo.

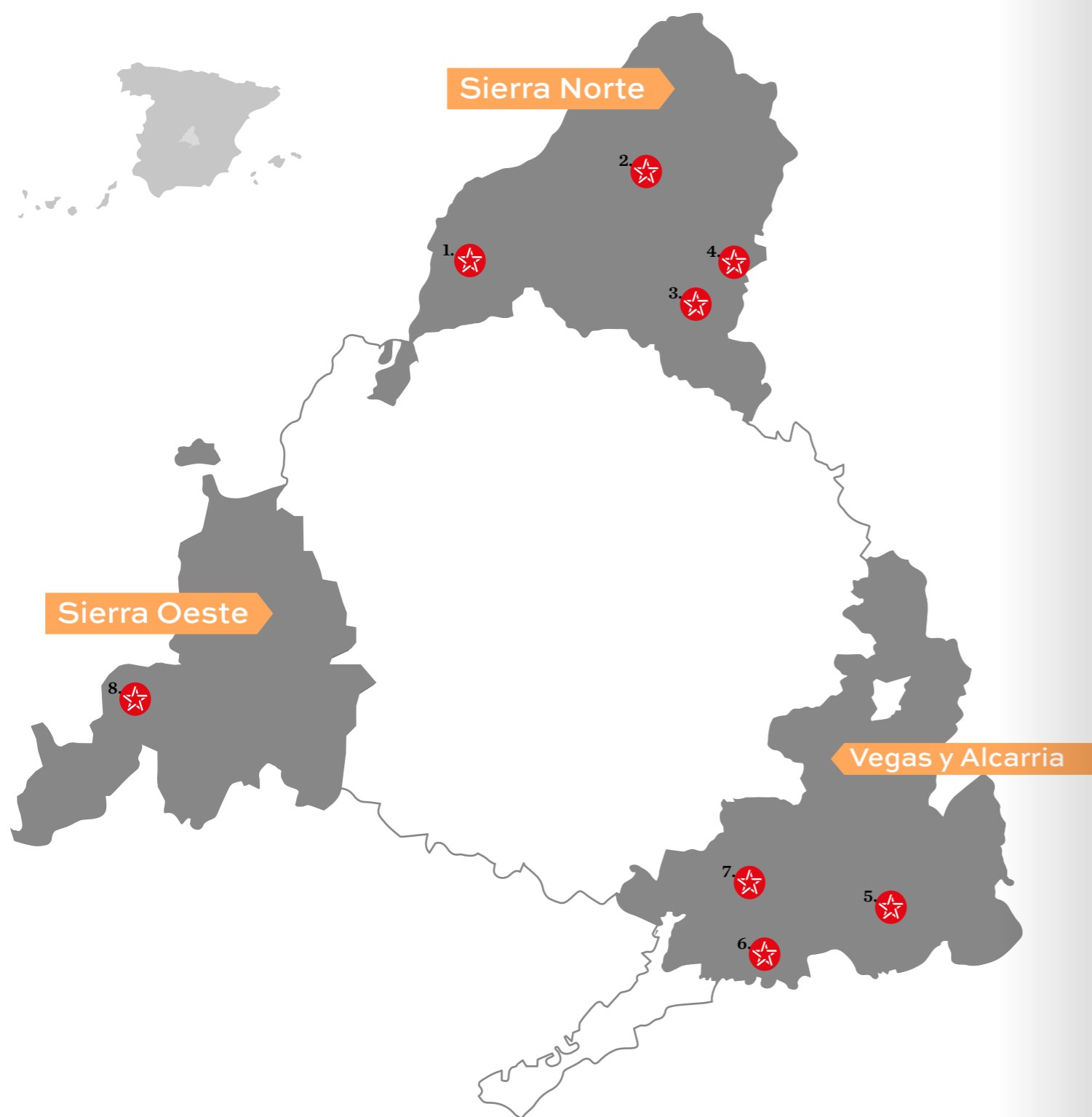
## DURACIÓN

Un día o fin de semana.

Mas información: [www.villasdemadrid.es](http://www.villasdemadrid.es)



## Turismo patrimonial



1. Rascafría
2. Buitrago del Lozoya
3. Torrelaguna
4. Patones
5. Villarejo de Salvanés
6. Colmenar de Oreja
7. Chinchón
8. San Martín de Valdeiglesias

## Villas de Madrid, patrimonio, historia, gastronomía...y aventuras



Sierra Norte

### **Rascafría**

Montañas, fe y arte

### **Buitrago del Lozoya**

Del pasado a la vanguardia

### **Torrelaguna**

Cuna de madrileños ilustres

### **Patones**

Una escapada romántica



Las Vegas y la Alcarria

### **Villarejo de Salvanés**

Cine, monjes y caballeros

### **Colmenar de Oreja**

Vino y Arte

### **Chinchón**

Escenario de película



Sierra Oeste

### **San Martín de Valdeiglesias**

Siglos de Historia, vinos

profundos, aguas dormidas



## Rascafría

### Montañas, fe y arte

Decir Rascafría es decir Parque Natural de Peñalara, otra de las maravillas naturales de las que goza la Comunidad de Madrid que no te puedes perder. Tras recorrer el bonito y rústico casco urbano de Rascafría tienes que visitar el Monasterio del Paular, una joya de la arquitectura gótico-flamígera en pleno corazón de la montaña. Un agradable paseo de 2 km separa Rascafría del Monasterio, donde también podrás visitar el impresionante museo de pinturas de Vicente Carducho.

Tómate un merecido descanso en sus bonitos y buenos restaurantes en los que disfrutar de los productos estrella de la Sierra de Guadarrama: ternera, cerdo, judiones, truchas del Lozoya, quesos de El Paular. En otoño son muy recomendables los platos de setas del Valle del Lozoya muy célebres en toda la Comunidad de Madrid.

Tras disfrutar de una buena comida te recomendamos que te acerques al puerto de los Cotos y realices el agradable paseo hasta la Laguna Grande de Peñalara. O también puedes pasear hasta el puente del perdón por donde continúa la senda de 12 km que lleva a la cascada del Purgatorio. Otro pequeño placer es pasear por la Presillas del río Lozoya, fuera de temporada de verano y sin bañistas, y disfrutar en silencio de las aguas cristalinas y su precioso entorno.

#### Oficina de Turismo

Avenida del Paular, 32

918 691 804

[www.rascafría.org](http://www.rascafría.org)

#### Una sugerencia...

*Los paisajes nevados de Madrid te esperan aquí para ser recorridos con raquetas de nieve, o, realizando trekking. Descubre todas las emociones que te puede ofrecer la Sierra de Guadarrama.*

*Más información: <https://www.sierranortemadrid.org/amadablam-aventura/>*



## Buitrago del Lozoya

### Del pasado a la vanguardia

Recorre su bonito casco urbano medieval. No te puedes perder el recorrido por sus 800 metros de muralla medieval. Te recomendamos realizar las visitas teatralizadas organizadas por el ayuntamiento, por ser una experiencia divertida y didáctica tanto para pequeños como para mayores. Pero también puedes visitarlas tranquilamente por tu cuenta y disfrutar de los paisajes en tranquilidad y silencio.

Tampoco te puedes perder el Museo Picasso-Colección Eugenio Arias, con unas 60 obras que el genial artista regaló a su amigo y barbero Eugenio Arias, natural de esta Villa.



Buitrago del Lozoya



Rascafría

Tras visitar sus monumentos y recorrer sus calles, llenas de comercios tradicionales (tahonas, ultramarinos, artesanía), come en uno de sus restaurantes para disfrutar de la excelente gastronomía de la zona, especializada en asados de carne de vacuno de la Sierra de Guadarrama y sus célebres judiones de montejo.

Por la tarde, disfruta de pequeños paseos como la Senda del Palacio del Bosque, por la que disfrutarás de unas bonitas vistas de la Villa y descubrirás las románticas ruinas del Palacio del Bosque. Otra ruta agradable que te recomendamos es la Senda Ribera del río Lozoya, con varios miradores con las mejores panorámicas sobre Buitrago. Tras disfrutar del paisaje, vuelve a perderte por las calles de Buitrago y disfruta de las tentaciones que te ofrece su comercio tradicional: tahonas con pasteles y panes como los de antaño, tiendas de ultramarinos con productos naturales de la Sierra, tiendecitas especializadas en artesanía, que harán de tu paseo una auténtica delicia.

#### Oficina de Turismo

C/ Tahona, 19

674 38 12 44 - 918 680 056

[turismo@buitrago.org](mailto:turismo@buitrago.org)

[www.buitrago.org/](http://www.buitrago.org/)

Martes a viernes de 10 a 14 y de 16 a 18 horas

#### Una sugerencia...

*Descubre Buitrago y su formidable muralla desde una nueva perspectiva, recorriendo en piragua las aguas del río Lozoya.*

*Más información: <https://www.sierranortemadrid.org/aventura-sierra-norte/>*







Torrelaguna



Patones de Arriba



## Torrelaguna Cuna de madrileños ilustres

Te recomendamos que reserves una mañana para realizar la visita guiada al casco histórico de Torrelaguna, una Villa con una fascinante historia que conocerás recorriendo sus calles y rincones escondidos. La imponente figura de la Iglesia de Santa María Magdalena dan fe de su glorioso pasado, ya que Torrelaguna fue cuna de nacimiento del Cardenal Cisneros. Piérdete por sus calles y disfruta del comercio local, con pequeñas tiendas tradicionales y tahonas en las que probar los pasteles típicos de la Villa.

Disfruta de una buena comida en alguno de sus restaurantes. Torrelaguna tiene fama por su cocina especializada en asados (cordero, cochinillo, cabrito), así como por sus embutidos y legumbres. Mención especial merecen también su repostería con dulces típicos de la zona y su pan. Sus pintorescos mesones están en antiguas casas solariegas, algunas de ellas con bodegas, como el caso del Alfolí de la sal rehabilitado como restaurante con posibilidad de visitar sus cuevas.

Aquí no se ha perdido la tradición de hacer el cocido en puchero de barro y la tapa por excelencia es chorizo a la garrota.



Por la tarde te recomendamos el agradable paseo hasta la Ermita de Santa María la Cabeza, donde se dice que estuvo enterrada la Santa en su origen. O si lo prefieres también te puedes acercar a la Atalaya de Arrebatacapas, a unos tres kilómetros de Torrelaguna, torre defensiva construida por los árabes en el siglo X y desde la que se contempla todo el paisaje de los alrededores.

### Oficina de Turismo

Plaza Mayor, 8  
91 843 14 03 / 636 614 872  
turismo@torrelaguna.es  
www.torrelaguna.es/turismo

### Una sugerencia...

*Recorre serenamente las campiñas del río Jarama que baña estas tierras en compañía de un noble compañero: tu caballo.  
Más información: <https://www.sierranortemadrid.org/-Paseos-a-caballo->*



## Patones Una escapada romántica

Recorrer el casco histórico de Patones de Arriba es realizar un viaje al pasado, a los tiempos en los que el hombre vivía en pleno contacto con la naturaleza y los ciclos agrícolas marcaban la vida de las personas. Te recomendamos realizar la visita guiada en la que aprenderás un montón de curiosidades sobre un modo de vida ya olvidado por las gentes de las grandes urbes. Recorre sus calles llenas de encanto y entra en sus tiendecitas de artesanía y productos gastronómicos como su célebre miel.

Pero decir Patones de Arriba, es decir gastronomía, ya que cuenta con una de las mejores ofertas gastronómicas de la Comunidad de Madrid, con el aliciente del encanto de sus calles rústicas y su arquitectura de pizarra.

Tras una buena comida te aconsejamos que te acerques a conocer dos impresionantes obras de ingeniería: el embalse del Atazar, un auténtico mar de agua en pleno corazón de Castilla; y el Pontón de la Oliva, un singular paraje construido a mediados del siglo XIX. Desde el Pontón parte una pequeña ruta que te llevará hasta la impresionante formación de las Cárcavas, un paisaje formado por el agua que no te puedes perder.

### Oficina de Turismo

Oficina de Turismo  
Plaza del Llano nº 1.  
91 843 29 06  
turismo@patones.net  
www.turismo.patones.net

### Una sugerencia...

*Patones y el Pontón de la Oliva son, después de La Pedriza, la 2ª escuela de escalada de Madrid. La altura de las vías varía desde los 7 metros hasta los 50, en los sectores Perejil o Muro de las lamentaciones.*

*Más información: <https://www.sierranortemadrid.org/turismo-activo-escalada/>*





## Villarejo De Salvanés

### Cine, monjes y caballeros

Si te gusta la Edad Media, no te puedes perder la visita a Villarejo de Salvanés y a su impresionante Torre del Homenaje, que nos remonta a los fascinantes tiempos medievales cuando Villarejo fue sede de la Encomienda Mayor de Castilla. Podrás conocer toda su importante e increíble historia en el Museo que está en la propia Torre, y también disfrutar de las imponentes vistas que se contemplan desde lo alto. Te recomendamos reservar la visita guiada para no perderte detalle. Otras interesantes visitas son el Museo Etnográfico en la Casa de la Tercia.

Como pueblo históricamente agrícola y ganadero, Villarejo cuenta con productos de primera calidad con los que se cocinan platos y postres muy arraigados en la tradición. En sus restaurantes disfrutarás de exquisitos vinos y aceites de oliva con denominación de origen, acompañados de los mejores platos: tortilla en caldo, mollejas y las judías con liebre o perdiz.

Después de una buena comida te puedes relajar dando un agradable paseo por la Ruta de Santa María a Los Villares, y conocer las ruinas de la población original de Villarejo.

#### Oficina de Turismo

Plaza de la Iglesia s/n

638 21 35 15

reservas@turismovillarejodesalvanés.com

www.turismovillarejodesalvanés.com



#### Una sugerencia...

*Tanto si eres aficionado como si no, te recomendamos acercarte en Villarejo de Salvanés, al Museo del Cine, el primer museo de cine profesional de España, con una de las mejores colecciones sobre el 7º Arte de España.*

*Más información: <https://turismovillarejodesalvanés.com/puntos-de-interes-turistico/museo-del-cine/>*



## Colmenar de Oreja

### Vino y Arte

Recorre su bonito casco histórico en una visita guiada, descubriendo los interesantes rincones de Colmenar de Oreja. Comienza en la Plaza Mayor, un bello ejemplar de plaza castellana porticada Declarada Bien de Interés Cultural, y descubre un secreto que se esconde debajo de la plaza: el Arco del Puente del Zacatín. Un pasadizo desde el que se accede a los apacibles Jardines del Zacatín, donde se encuentra la Fuente del Barranco. A la salida de los jardines está una antigua cantera de piedra caliza, hoy Museo de Piedra.



Villarejo de Salvanés



Colmenar de Oreja

Conoce el impresionante museo de Ulpiano Checa, uno de los más célebres pintores de finales del siglo XIX, con unos magníficos lienzos de pintura histórica.

La gastronomía y el buen vino son los puntos fuertes de esta Villa. Sus restaurantes ofrecen el Menú Villas de Madrid, en el que podrás degustar las mejores especialidades gastronómicas de esta Villa: patatas chulas, las pozas, pisto vaquero, carne al desarrollo, queso de oveja, pelotas de fraile, limoncillo, aceite, vino, etc... y todo marinado con sus excelentes caldos de D.O. Vinos de Madrid.

Tras una buena sobremesa, recorre la Senda de la Vereda del Cristo donde disfrutarás de las vistas panorámicas sobre la vega del Tajo y la Mesa de Ocaña. O acércate paseando por el trazado de una antigua vía férrea hasta Chinchón por la Ruta del Tren.



#### Oficina de Turismo

Calle Costinilla de Silleros, 1 (junto al Museo Ulpiano Checa)

918 089 332

turismo@colmenardeoreja.com

<http://turismo.aytoco.com/>



#### Una sugerencia...

*Disfruta de una cata de vino en una de sus numerosas bodegas de vino. En la actualidad Colmenar de Oreja cuenta con 8 bodegas de vino que cuentan con la denominación de origen de Vinos de Madrid que ofrecen diversas actividades de enoturismo.*

*Más información: <http://turismo.aytoco.com/wp-content/uploads/2016/04/20-Enoturismo-Plano-Ruta-del-Vino-de-Madrid-2019.pdf>*



San Martín de Valdeiglesias Chinchón



## Chinchón

### Escenario de película

Recorre y descubre la riqueza patrimonial del casco histórico de Chinchón, con su emblemática Plaza Mayor, uno de los más bellos ejemplos de arquitectura castellana. Se realizan diferentes tipos de visitas guiadas desde la oficina de turismo, con las que conocerás todos los rincones de Chinchón. Tras recorrer sus calles y descubrir su pequeño comercio (de Chinchón no te puedes marchar sin comprar una botella de su afamado anís y sus célebres ajos), disfruta de una succulenta comida en la amplia oferta gastronómica de Chinchón, una de las mejores de toda la Comunidad de Madrid.

En las cartas de sus restaurantes encontrarás platos típicos y exquisiteces como: su célebre sopa de ajo, las judías chichoneras, el potaje de vigilia, las chuletillas, y todo marinado por los excelentes vinos de Chinchón que cuenta con la bodega más antigua de Madrid. Y de postre los dulces del Monasterio de la Inmaculada Concepción, como las célebres puches, acompañadas, como no, con una copita de anís de Chinchón.

Por la tarde, para bajar la comida, relájate paseando por unos paisajes poco conocidos, como los pinares que recorren las sendas de Valquejigoso o Valdezarza ideales para realizar de otoño a primavera; o el bonito conjunto de las Lagunas de San Juan a unos 10 km de Chinchón.

#### Oficina de Turismo

Plaza Mayor, 6  
918 935 323  
Informacion.turistica@ciudad-chinchon.com



#### Una sugerencia...

Realiza una visita teatralizada: un singular recorrido por la historia de Chinchón, donde descubrirás todos sus misterios.

Más información: <http://www.ciudad-chinchon.com/turismo/>  
<http://www.ciudad-chinchon.com/turismo/index.php>



## San Martín de Valdeiglesias

### Siglos de Historia, vinos profundos, aguas dormidas

Recorre el casco antiguo y respira la solera que emanan sus calles. Visita el impresionante castillo de la Coracera donde podrás escuchar su historia de boca del noble que lo mandó construir: El Condestable Don Álvaro de Luna. Contempla la iglesia parroquial de San Martín Obispo, una ambiciosa obra iniciada por el aparejador real Don Pedro de Tolosa, que jamás llegó a terminarse según dicen los cantares populares: «*Todo tiene fin menos la iglesia de San Martín*» o «*Se acabó antes el oro que el coro*».

San Martín está sembrado de vino, por eso te aconsejamos visitar alguna de sus numerosas bodegas para deleitar el paladar con los mismos caldos que ya elogiaban el rey Alfonso X El Sabio y el Quijote. Una tapa muy típica para acompañar el vino de la tierra son las patatas revolconas.

Cuando nos sentamos a la mesa ante una buena carne adivinamos la influencia de la cercana provincia de Ávila. Uno de los gentilicios de sus habitantes "pinche goloso" nos recuerda que los dulces tradicionales, como retorcidos, rosquillas y mantecados, cuentan con una larga tradición en el municipio. El cercano municipio de Villa del Prado, conocido como la Huerta de Madrid, abastece nuestras cocinas y da una alternativa para quienes gustan de maridar los vinos con verduras y hortalizas de calidad.

Tras disfrutar de una buena comida, trasládase al país de los cuentos paseando por el Bosque Encantado, retrocede a épocas pasadas paseando por las serpenteantes calles del barrio judío, o recorre las numerosas ermitas del Valle de las Iglesias que dieron apellido al pueblo de San Martín. No te marches del municipio sin acércate al embalse de San Juan. En temporada baja, podrás deleitarte en la belleza natural de los parajes mientras paseas por sus orillas, en temporada alta, practicar infinidad de actividades acuáticas en las áreas recreativas de la Virgen de La Nueva y El Muro.

#### Oficina de Turismo

Castillo de la Coracera  
670 640 313



#### Una sugerencia...

Estas en el territorio conocido como "el mar de Madrid". También estás en el "corazón" de las aventuras acuáticas de la Comunidad... disfrútalas todas...

Más información:

<http://www.yucalcari.com/es/>

<http://www.wakea.es/>

<https://www.indiana-sl.com/>



Santa María de la Alameda, Valdemaqueda., Aldea del Fresno, Villamantilla, San Martín de Valdeiglesias, Pelayos de la Presa, Rascafría, Pinilla del Valle, San Mamés, Somosierra, Buitrago del Lozoya, Cervera de Buitrago, Patones, Torremocha del Jarama, Estremera, Fuentidueña de Tajo.

## Explorando las formas del agua

Santa María de la Alameda, Valdemaqueda, Aldea del Fresno, Villamantilla, San Martín de Valdeiglesias, Pelayos de la Presa, Rascafría, Pinilla del Valle, San Mamés, Somosierra, Buitrago del Lozoya, Cervera de Buitrago, Patones, Torremocha del Jarama, Estremera, Fuentidueña de Tajo.



Recorre las arterias de “agua” que tiene la Comunidad de Madrid. De norte a sur y de este a oeste, visitarás paisajes de grandes contrastes: parajes de ciencia ficción formados por cárcavas; verdes y sombreadas veredas de ríos; cascadas con grandes saltos de agua en primavera, y, grandes superficies de agua formadas por sus embalses, en los que podrás navegar y pasar un día de playa. Conoce todas las formas que el agua ha formado en Madrid.

### ÉPOCA RECOMENDADA


Primavera - Verano

### PÚBLICO AL QUE SE DIRIGE

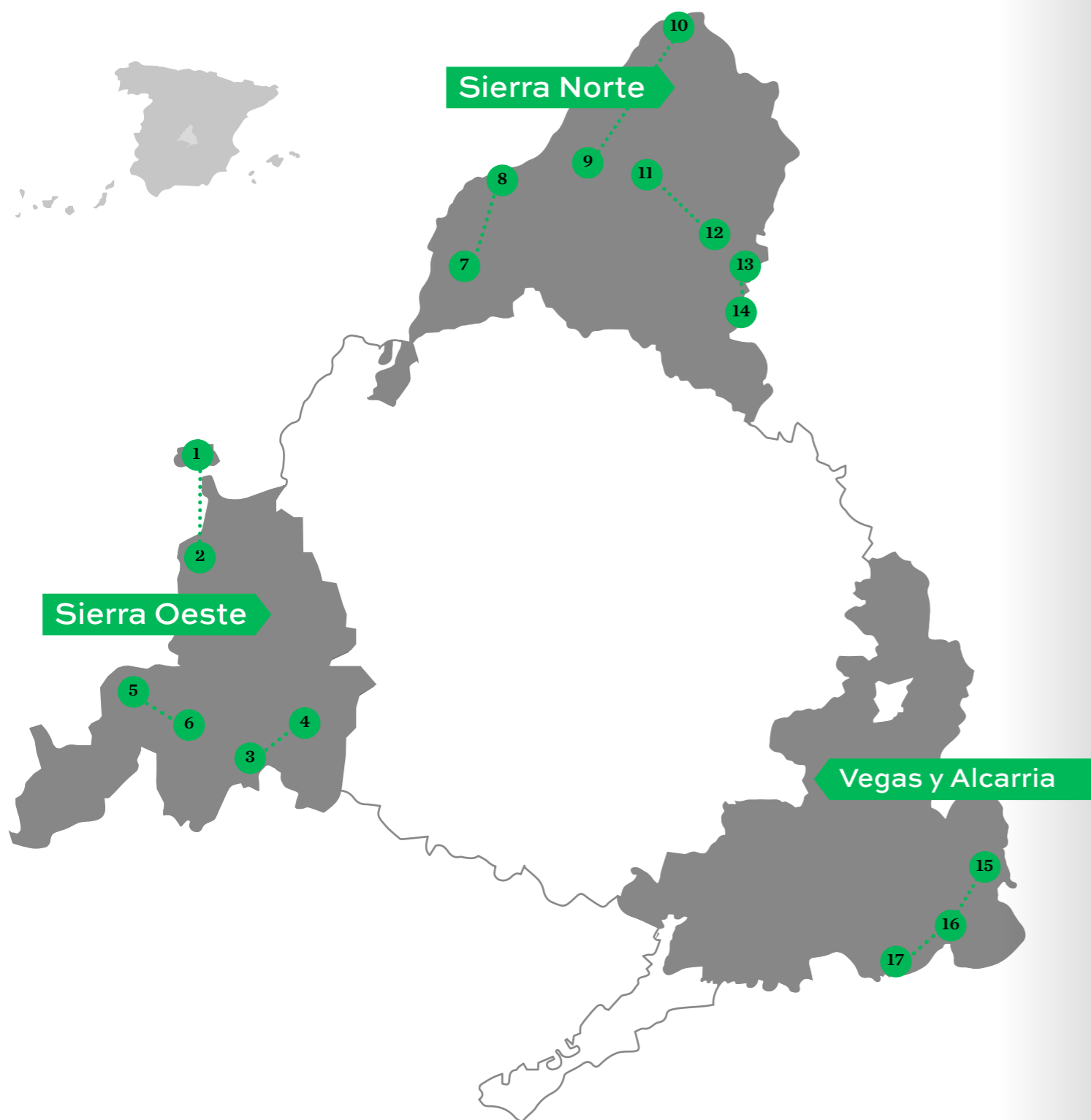
Familiar

### DURACIÓN

Fines de semana y periodos vacacionales en verano.



## Turismo de naturaleza



- |                                |                         |                           |
|--------------------------------|-------------------------|---------------------------|
| 1. Santa María de la Alameda   | 7. Rascafría            | 13. Patones               |
| 2. Valdemaqueda                | 8. Pinilla del Valle    | 14. Torremocha del Jarama |
| 3. Aldea del Fresno            | 9. San Mamés            | 15. Estremera             |
| 4. Villamantilla               | 10. Somosierra          | 16. Fuentidueña de Tajo   |
| 5. San Martín de Valdeiglesias | 11. Buitrago del Lozoya | 17. Villamanrique de Tajo |
| 6. Pelayos de la Presa         | 12. Cervera de Buitrago |                           |

## Explorando las formas del agua

### Sierra Oeste

Tierra de playas interiores

**Fin de semana 1**  
Distancia: 25km

**Un puente romano y una cascada.**  
Santa María de la Alameda, Valdemaqueda.

**Fin de semana 2**  
Distancia: 14km

**Playas y cárcavas.**  
Aldea del Fresno, Villamantilla.

**Fin de semana 3**  
Distancia: 9km

**La playa de Madrid.**  
San Martín de Valdeiglesias, Pelayos de la Presa.

### Sierra Norte

Aventuras en el Valle del Lozoya

**Fin de semana 4**  
Distancia: 7km

**Cascadas, piscinas naturales y piraguas.**  
Rascafría, Pinilla del Valle.

**Fin de semana 5**  
Distancia: 24km

**Cascadas y descenso de barrancos.**  
San Mamés, Somosierra.

**Fin de semana 6**  
Distancia: 15km

**Piragüismo, Paddle surf, Vela, Windsurf.**  
Buitrago del Lozoya, Cervera de Buitrago.

### Sierra Norte

Por las aguas del río Jarama

**Fin de semana 7**  
Distancia: 4km

**Cárcavas y piraguas.**  
Patones, Torremocha del Jarama.

### Las Vegas y la Alcarria

Descifrando el río Tajo

**Fin de semana 8**  
Distancia: 11km

**Playas y piraguas.**  
Estremera, Fuentidueña de Tajo, Villamanrique de Tajo.



## Sierra Oeste Tierra de playas interiores

### Un puente romano y una cascada

Santa María de la Alameda,  
Valdemaqueda.  
Sierra Oeste

**Fin de semana 1**  
Distancia: 25 km

Ven a uno de los parajes más recónditos de la Comunidad de Madrid a conocer dos de sus ríos más “escondidos”: el Aceña y el Cofio que bañan bonitos valles de montañas de silencio y tranquilidad. Te proponemos un fin de semana para descansar en estos bonitos pueblos de la Sierra Oeste de Madrid, dedicando dos mañanas a realizar estas sencillas rutas, perfectas para hacer en familia.



### Santa María de la Alameda Cascada del Hornillo

*Longitud:* 5 km  
*Dificultad:* media. Circular. Señalizada

*Coordenadas Google Maps, inicio ruta:* 40.59561790123797, -4.230387882785866  
*Coordenadas Google Maps, ubicación cascada:* 40.59667051800318, -4.221747977110719

El paseo se hace a la sombra, propiciada por un ecosistema de ribera muy bien conservado. El camino permite descender bordeando el imponente valle del río de la Aceña.

*Más información:* <https://santamariadelaalameda.com/turismo/rutas-y-sendas/caminos-de-santa-maria-de-la-alameda/ruta-5-senda-del-hornillo/>



Cascada del Hornillo. Santa María de la Alameda



Puente Romano. Valdemaqueda

### Valdemaqueda Ruta del río Cofio

*Longitud:* 8 km  
*Dificultad:* media-baja. Circular. Señalizada  
*Coordenadas Google Maps, inicio ruta:* 40.50894847167105, -4.289479938495049

El entorno del Puente Romano, es un paraje ideal para pasar una jornada de verano diferente, refrescándose en las aguas del río, a la sombra de este bonito puente y rodeado de un bosque de pinos.

*Más información:* <http://www.turismosierraouestemadrid.org/es/producto/ruta-del-rio-cofio/>

# Playas y cárcavas

Aldea del Fresno,  
Villamantilla.  
Sierra Oeste

**Fin de semana 2**  
Distancia: 14 km

Estas en la ZEPA 56 (Zona de Especial Protección para las Aves), y si levantas la vista verás volar sobre tu cabeza águilas y buitres, porque estás en una de las principales reservas de aves de la Comunidad de Madrid. Así que, aparte de descansar en la bonita playa del Alberche y realizar la curiosa ruta de las cárcavas del río Perales, te recomendamos “explorar” la zona, y acercarte a Chapinería a conocer el Centro de Educación Ambiental El Águila.

## Aldea del Fresno

### Playa del Alberche

*Coordenadas Google Maps, ubicación playa: 40.31448245536225, -4.207808753196321*

En la confluencia de los ríos Alberche y Perales y del arroyo Berciana se encuentra esta playa de arena fluvial, en medio de un paraje arbolado de Aldea del Fresno. De aparcamiento accesible, es una zona ideal para disfrutar en familia, ya que se pueden colocar toallas y sombrillas y el agua no suele cubrir. Además, los perros están permitidos, siempre con correa y bozal.

*Más información: <http://www.turismo Sierra Oeste Madrid.org/es/producto/playa-del-alberche>*



## Villamantilla

### Cárcavas del río Perales

*Longitud: 13 km*

*Dificultad: media-alta. Lineal. Sin señalizar*

*Coordenadas Google Maps, inicio ruta: 40.35003235912986, -4.138464552855452*

*Coordenadas Google Maps, ubicación cárcavas: 40.34125076570631, -4.181930417086187*

El principal valor medioambiental del municipio es su entorno protegido, integrado en la ZEPA de los Encinares de los ríos Alberche y Cofio. El camino es bueno durante el primer tramo, a medida que nos vamos acercando a las Cárcavas, se va convirtiendo en una senda más complicada y tortuosa por abundante vegetación de ribera.

*Más información: <https://www.villamantilla.org/turismo/rutas.html>*

*<http://www.turismo Sierra Oeste Madrid.org/es/producto/del-molino-a-las-carcavas-del-rio-perales/>*



Cárcavas del río Perales. Villamantilla



Playa del Alberche. Aldea del Fresno



Embalse de San Juan



Embalse de San Juan

# La playa de Madrid

San Martín de Valdeiglesias,  
Pelayos de la Presa.  
Sierra Oeste

Fin de semana 9  
Distancia: 9 km

Catorce playas, 50 kilómetros de costa... si estás en Madrid... estás en el corazón de la "aventura" de la Sierra Oeste. Aquí puedes navegar, caminar, escalar y descansar tomando el sol. Pero también tienes buen vino, y una gran riqueza patrimonial. Todo perfecto para pasar un fin de semana de ocio y diversión.



## San Martín de Valdeiglesias – Pelayos de la Presa

### Playas del embalse de San Juan

*Coordenadas Google Maps, ubicación playa de la Virgen Nueva: 40.40621886326611, -4.381722017133714*

*Coordenadas Google Maps, ubicación playa El Muro: 40.372596123576244, -4.320791512063934*

Este embalse cuenta con más de 50 kilómetros de costa y 14 playas y se ha formado por la retención de las aguas de los ríos Alberche y Cofio. Es el único embalse de la Comunidad de Madrid donde está permitido el baño y las actividades acuáticas a motor. Los lugares con mayor número de visitantes son el Cerro de San Esteban, situado a la orilla derecha, y La Lancha del Yelmo, en la izquierda. Las áreas recreativas más célebres son El Muro (Pelayos de la Presa) y la zona de la Virgen de la Nueva (San Martín de Valdeiglesias). Esta última es la única playa en la Comunidad de Madrid que cuenta con el reconocimiento de Playa con Bandera Azul de Aguas de Interior por la calidad de sus aguas).

*Más información: <http://www.turismoSierraOesteMadrid.org/es/producto/playas-del-embalse-de-san-juan/>*





## Aventuras en el Valle del Lozoya

### Cascadas, piscinas naturales y piraguas

Rascafría, Pinilla del Valle.  
Sierra Norte

**Fin de semana 4**  
Distancia: 7 km

Descubre el río Lozoya en todas sus formas: bellas cascadas, presillas y embalses. Conócelo haciendo senderismo, piragüismo, o, simplemente tumbándote al sol en una tarde verano. Conoce la riqueza del Valle Alto del Lozoya, donde te esperan también cultura, historia y excelente gastronomía. Acércate a Rascafría a conocer las diferentes formas del agua: desde el área recreativa de Las Presillas donde lo verás como una lámina de agua en calma, hasta la Cascada del Purgatorio donde verás un espectacular salto de agua. Y si quieres disfrutar de actividades en el agua, te aconsejamos que te acerques al embalse de Pinilla, donde podrás disfrutar de piraguas y padel surf.

### Rascafría

#### Cascada del Purgatorio

Longitud: 11,8 km

Dificultad: 3 / 5. Circular. Señalizada

Coordenadas Google maps, inicio ruta: 40.88048510322537, -3.8776619769778278

La Cascada del Purgatorio es un espectacular salto de agua que forma el arroyo del Aguilón debido al estrechamiento de las paredes rocosas que lo encauzan. La ruta que parte del Puente del Perdón, nos ofrece además atractivos patrimoniales como el monasterio del Paular o naturales como el arboreto Giner de los Ríos. Una ruta para toda la familia y adecuada para cualquier estación del año.

Más información: <https://www.sierranortemadrid.org/cascada-del-purgatorio-rascafría/>



Cascada del Purgatorio. Rascafría



Embalse de Pinilla

### Las Presillas. Piscinas naturales

Coordenadas Google maps, ubicación Presillas: 40.880648618714666, -3.879734947074303

Área recreativa que cuenta con amplias praderas verdes y una zona de baño con piscinas naturales formadas por pequeñas presas en el río Lozoya. Están habilitadas para el baño, y cuentan con todos los servicios: parking (de pago), servicios, bar.

Más información: <https://www.sierranortemadrid.org/las-presillas/>

### Pinilla del Valle

#### Piragüismo en el embalse de Pinilla

Coordenadas Google maps, ubicación embarcadero: 40.94891652203426, -3.7862420760237763

El embalse de Pinilla está a los pies de la Sierra de Guadarrama, un sitio idílico con vistas al Parque Natural. Un embalse en el que respirarás tranquilidad y que podrás disfrutar de sus impresionantes vistas disfrutando de una actividad con piraguas y paddle surf.

Más información: <https://www.sierranortemadrid.org/planes/piraguas-familia>



La Chorrera de San Mamés



Descenso de barrancos. Somosierra

# Cascadas y descenso de barrancos

San Mamés, Somosierra.  
Sierra Norte

**Fin de semana 5**  
Distancia: 24 km

Un fin de semana lleno de actividad...recorre primero la bonita ruta hasta La Chorrera de San Mamés, uno de los saltos de agua más bonitos de nuestra Comunidad. Tómate un descanso recorriendo el Valle Medio del Lozoya, para sumergirte nuevamente en la aventura realizando un descenso de barranco desde Somosierra.



## San Mamés

### La Chorrera de San Mamés

Longitud: 12 km

Dificultad: 3 / 5. Circular. Señalizada

Coordenadas Google maps, inicio ruta: 40.999870039831706, -3.7130711361187525

Coordenadas Google maps, ubicación Chorrera: 41.01570600600104, -3.7368105578215376

Ruta de nivel medio, el desnivel de la subida se ve ampliamente recompensado al contemplar este espectacular salto de agua que forma el arroyo del Chorro. Una opción más corta sería hacerla ida y vuelta desde San Mamés.

Más información: <https://www.sierranortemadrid.org/la-chorrera-de-san-mames/>



## Somosierra

### Descenso de barrancos

El barranco de Somosierra es el descenso de barrancos más cercano a Madrid, con varios rápeles y un tobogán de 9 metros. Un barranco para iniciarte en este mundo con una duración de unas 4 horas.

Más información: <https://www.sierranortemadrid.org/amadablam-aventura/>

# Piragüismo, Paddle surf, Vela, Windsurf

## Sierra Norte

Fin de semana 6  
Distancia: 15 km

En el Valle Bajo del Lozoya, el río Lozoya vuelve a mostrarse en toda su belleza. Empieza tu día conociendo Buitrago y sus imponentes murallas, desde un nuevo punto de vista: en piragua recorriendo el Lozoya. Pasa la tarde descansando en las grandes piscinas naturales de Riosequillo. Al día siguiente, disfruta de una jornada de diversión y deporte en Cervera de Buitrago donde podrás realizar piragüismo, paddle surf, vela, windsurf, en las aguas del embalse de El Atazar, rodeado de un paraje de gran belleza.



## Buitrago del Lozoya

### Piscina Natural de Riosequillo

Coordenadas Google maps, ubicación piscinas: 40.97963933851063, -3.6471857813887154

En las inmediaciones de Buitrago del Lozoya, junto al embalse de Riosequillo, y rodeada de un paisaje espectacular, se halla la piscina natural de Riosequillo, una de las más grandes de la Comunidad de Madrid, con una capacidad para dos mil personas.

Más información: <https://www.sierranortemadrid.org/riosequillo/>

## Piragüismo por el río Lozoya

Descubre el recinto amurallado de Buitrago por las tranquilas aguas del río Lozoya y el espectacular entorno natural del embalse de Puentes Viejas desde un punto de vista diferente.

Más información: <https://www.sierranortemadrid.org/aventura-sierra-norte/>



Embalse de El Atazar. Cervera de Buitrago



Embalse de El Atazar. Cervera de Buitrago



Buitrago del Lozoya

## Cervera de Buitrago

### Actividades acuáticas en el embalse de El Atazar

Instalaciones náuticas "La Marina" Cervera de Buitrago

Coordenadas Google maps, instalaciones náuticas del embalse: 40.91794968599438, -3.532928361333839

Desde hace 25 años, debido a la construcción de El Embalse de El Atazar, Cervera de Buitrago decidió apostar por el Turismo Náutico, aprovechando el importante recurso turístico que es el Embalse del Atazar. Las instalaciones de la Marina son el único área náutica que permite el acceso al Embalse de El Atazar, donde durante todo el año se puede disfrutar de deportes náuticos como la vela, el piragüismo, windsurf o paddle surf.

Más información: <https://www.turismocervera.org/area-nautica/>



Cárcavas. Patones



Piragüismo en el río Jarama



## Por las aguas del río Jarama

### Cárcavas y piraguas

Patones, Torremocha del Jarama.  
Sierra Norte

**Fin de semana 7**  
*Distancia: 4 km*

Aquí podrás conocer el río Jarama en todas sus formas. Recorriendo la ruta del Pontón de la Oliva hasta las cárcavas, conociendo de paso la impresionante obra de ingeniería que lleva el mismo nombre. Disfruta de la gastronomía de Patones, una de las mejores de nuestra Comunidad, y pasea por su bonito entorno natural. Al día siguiente, dirígete a Torremocha del Jarama para pasar un día al aire libre recorriendo en piragua las aguas del río Jarama.

### Patones

#### Pontón de la Oliva y las Cárcavas

*Longitud:* 2 km (ida y vuelta)

*Dificultad:* media (desnivel de 900 metros hasta llegar a las Cárcavas)

*Coordenadas Google maps, inicio ruta:* 40.882789604056754, -3.441310746156612

*Coordenadas Google maps, ubicación cárcavas:* 40.88787321106556, -3.423494467088079

Para que te hagas una idea de la singular belleza de las Cárcavas, te diremos que son como un pequeño Cañón del Colorado, o, como las Médulas, pero en pequeñito, al menos en superficie, pero no así en belleza. En esta ruta, también descubrirás la obra faraónica del Pontón de la Oliva, con sillares de 72 x 27 metros, que fue construida a mediados del siglo XIX.

*Más información:* <https://www.sierranortemadrid.org/presa-del-ponton-de-la-oliva/>

### Torremocha del Jarama

#### Piragüismo por el río Jarama

Realiza una novedosa y deportiva actividad como es navegar en piragua por el río Jarama, entre la naturaleza exuberante de sus riberas y el colorido de los cultivos asentados en su vega. Una experiencia que realizarás en el marco incomparable de la Sierra Norte de Madrid. La importante biodiversidad que acompaña al Jarama está avalada y protegida como Red Natura 2000.

*Más información:* <https://sierradelguadarrama.com/deportes-acuaticos>



# Descifrando el río Tajo

## Playas y piraguas

Estremera, Fuentidueña de Tajo,  
Villamanrique de Tajo  
Comarca de las Vegas

Fin de semana 8  
Distancia: 11 km

Pasa un agradable fin de semana en este rincón de Madrid, que es un remanso de paz. Disfruta de un día de playa bañándote en las aguas del río Tajo, en la playa de los Villares. Esta es una de las playas menos conocidas de nuestra Comunidad. Tras un día de descanso, te proponemos una jornada de piragua navegando por el río Tajo desde Fuentidueña de Tajo.

### Estremera

#### Playa de los Villares

*Coordenadas Google maps, ubicación playa: 40.15935775884162, -3.0933456943090074*

Playa con calificación de 'excelente', formada por el Tajo, siendo este el único punto en el que los madrileños pueden bañarse en este río. Se accede a esta zona por un camino de tierra accesible tanto, a pie como en bicicleta. En las inmediaciones hay mesas dispuestas en un amplio merendero.

*Mas información: <https://vegasyalcarriamadrid.com/producto/playa-de-los-villares/>*

### Fuentidueña de Tajo

#### Piragüismo en El Tajo

*Coordenadas Google maps: 40.11265772227562, -3.1543058048922425*

Son un club federado y se dedican a la organización de cursillos de piragüismo y descensos por el río Tajo en kayak de una o dos plazas.

*Mas información: Club Piragüismo El Tajo. Plaza Caserna, 4. 918 72 85 31*



Plata de los Villares. Estremera



Río Tajo. Fuentidueña de Tajo



Senda Ecológica del Tajo. Villamanrique de Tajo



## Villamanrique de Tajo

### Paseo por la Senda Ecológica del Tajo

*Dificultad:* baja

*Distancia:* 4 km. Circular. Señalizada

*Duración:* 1,5 horas a pie

El camino se inicia en el área recreativa de Las Cuevas, buen lugar para el ocio y el deporte, y desciende aguas abajo repasando los atractivos del bosque galería que forma el río. La senda también atraviesa campos de cultivo de maíz, espárragos y cereales. Cuenta con carteles informativos, señalización y observatorio de aves, donde fácil ver y escuchar los reclamos de las fochas comunes, gallinetas y ánades reales o azulones.

*Más información:* <https://villamanriquedetajo.madrid/rutas/>



Río Tajo. Villamanrique de Tajo



Río Tajo. Villamanrique de Tajo



MADRID DESTINO RURAL

Las Vegas y la Alcarria, Sierra Oeste, Sierra Norte.

## Sobre dos ruedas

Las Vegas y la Alcarria, Sierra Oeste, Sierra Norte.



Los territorios de Madrid Destino Rural están preparados para que puedas recorrerlos con tu bici MTB y de carretera, en jornadas de un día o realizando un tour. Hay rutas para todos los gustos: largas, cortas, fáciles, difíciles... a través de la rica diversidad de paisajes que ofrece el destino: cumbres montañosas, dehesas de encinas y campos de olivos y viñedos, un paraíso natural a tu alcance en La Sierra Norte, La Sierra Oeste y Las Vegas y la Alcarria de Madrid.

Te proponemos que cojas tu bici para seguir los pasos de los antiguos trashumantes y recorras las cañadas que cruzan la Comunidad de Madrid, como la Cañada Real Soriana Oriental, la Cañada Real Leonesa, la Cañada Real Segoviana, la Cañada Real de Merinas y hasta un tramo del Camino de Santiago.

Otros rincones perfectos para los amantes de la bici son la Vía Verde del Alberche, la Vía Verde del Tajuña y la Vía del Tren de los 40 días, todas ellas ideales para hacer en familia.

Un Tour interesante para bicis MTB/BTT es la TransCAM, que recorre toda la Comunidad de Madrid o el recorrido CiclaMadrid MTB Tour, que permite viajar por toda la Sierra Norte de Madrid.

Si te gusta más la carretera, te informamos de los tramos del Tour CiclaMadrid, que cruzan por la Sierra Oeste, Sierra Norte, Comarca de las Vegas y Alcarria de Alcalá, siguiendo las idílicas carreteras comarcales.

### ÉPOCA RECOMENDADA


Todo el año

### PÚBLICO AL QUE SE DIRIGE

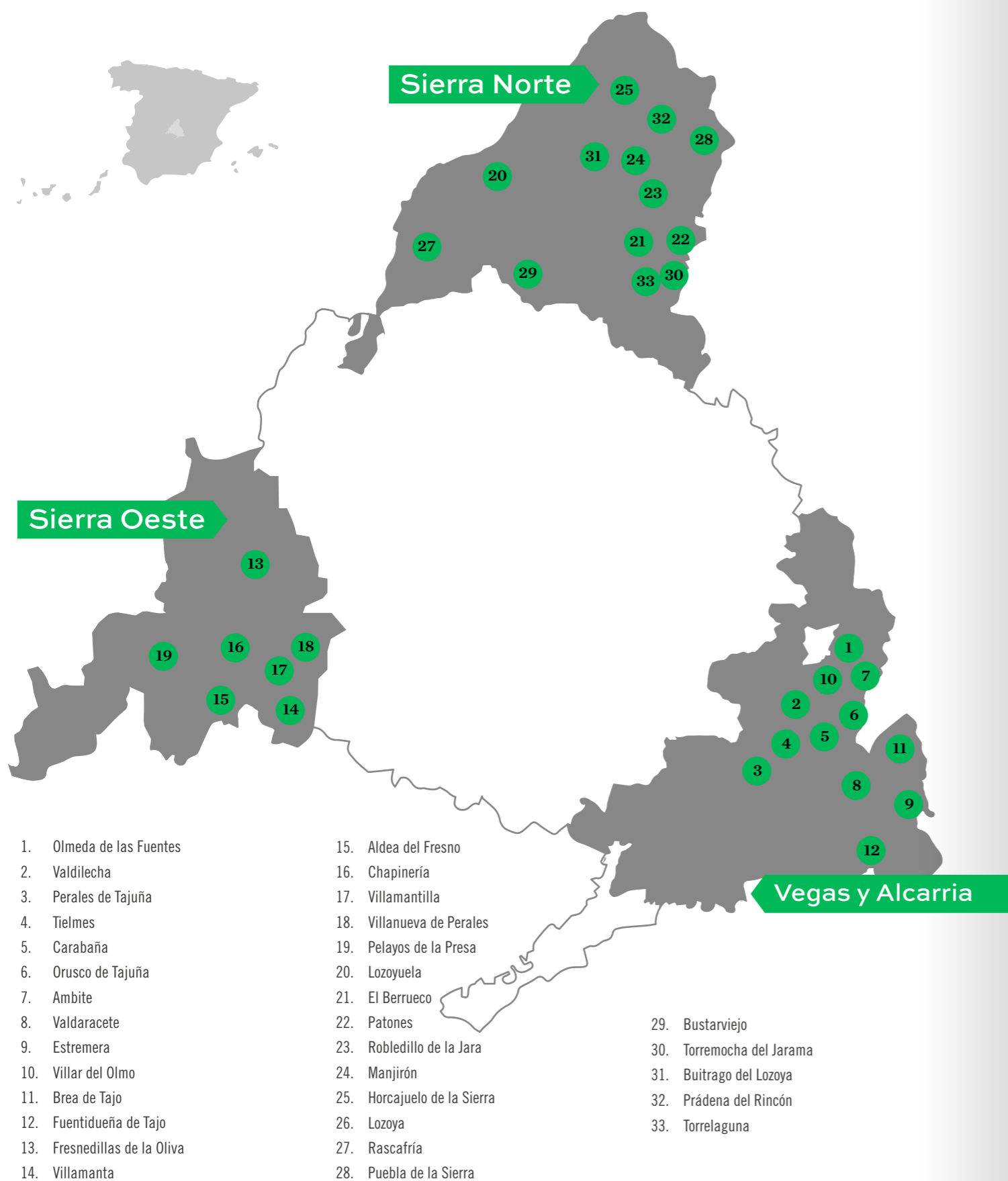
Aficionados y profesionales del ciclismo MTB y de carretera.

### DURACIÓN

Un día; Fin de semana; Tour de una semana



## Turismo de naturaleza



## Sobre dos ruedas

### Las Vegas y la Alcarria

#### Olmeda de las Fuentes

Ruta por la Alcarria Madrileña. MTB

#### Valdilecha

Ruta por los Chozos de Piedra. MTB

#### Vía Verde del Tajuña

Perales de Tajuña, Tielmes, Carabaña, Orusco de Tajuña, Ambite.

#### Vía del Tren de los 40 Días

**Tramo 1:** Carabaña, Valdaracete, Estremera. MTB

**Tramo 2:** Villar del Olmo. MTB

#### Brea de Tajo:

Ruta las Campiñas por la Cañada Real Soriana Oriental. MTB

#### Valdaracete

Ruta de los Olivares. MTB

#### Fuentidueña de Tajo

Cañada Real Soriana Oriental.

#### Rutas TransCam. MTB

Corpa, Olmeda de las Fuentes, Ambite, Orusco de Tajuña, Carabaña, Estremera, Fuentidueña de Tajo, Villamanrique de Tajo, Colmenar de Oreja

#### CiclMadrid

Villaconejos - Chinchón - Colmenar de Oreja - Villarejo de Salvanés - Carabaña- Orusco de Tajuña - Ambite- Nuevo Baztán

### Sierra Oeste

#### Fresnedillas de la Oliva

Ruta del Cordel del Puente de San Juan. MTB

#### Villamanta, Aldea del Fresno, Chapinería y Villamantilla

Ruta por Aldea del Fresno y el Río Perales. MTB

#### Villanueva de Perales

Ruta de la Cañada Real Segoviana. MTB

#### Pelayos de la Presa

Vía Verde del Alberche

Ruta del Boquerón

#### Rutas TransCam. MTB

Villa del Prado, San Martín de Valdeiglesias, El Escorial

#### CiclMadrid

Zarzalejo - Robledo de Chavela- Pelayos de la Presa- San Martín de Valdeiglesias- Aldea del Fresno

### Sierra Norte

#### Lozoyuela

Ruta al Espaldar. MTB

#### El Berrueco, Patones, Robledillo de la Jara, Manjirón

Senda del Genaro - GR300. MTB

#### Horcajuelo de la Sierra

Las fuentes del Jarama. MTB

#### Lozoya

Los altos del Hontanar. MTB

#### Rascafría

Los altos de la Morcuera. MTB

Camino Natural del Valle del Lozoya. MTB

#### Puebla de la Sierra

Vuelta al Porrejo. MTB

#### Bustarviejo

Vuelta al Pendón. MTB

Bustarviejo Valle Hermoso. MTB

#### Torremocha de Jarama

Camino Mendocino. MTB

#### Buitrago del Lozoya

En la línea del frente. Guerra Civil en la Sierra Norte. MTB

#### Lozoya

De presa a Presa. La Sierra del Agua. MTB

CiclaMadrid MTB Tour

#### Prádena del Rincón

Circular Sierra de La Puebla

Puertos de la Morcuera y Canencia

#### Torrelaguna

La trampa de Valgallegos y entorno de El Atazar

#### Rutas TransCam. MTB

El Atazar , Montejo de la Sierra, Puebla de la Sierra, Patones, Torrelaguna, Lozoya, Rascafría, Oteruelo del Valle, Alameda del Valle, Pinilla del Valle

#### CiclMadrid

Torrelaguna-Ventirada-Miraflores





# Las Vegas y la Alcarria



Olmeda de las Fuentes, Valdilecha, Perales de Tajuña, Tielmes, Carabaña, Orusco de Tajuña, Ambite, Carabaña, Valdaracete, Estremera, Villar del Olmo, Brea de Tajo, Fuentidueña de Tajo.



1.



2.



3.

- 1. Brea de Tajo
- 2. Vía Verde del Tajuña
- 3. Vía Verde del Tajuña
- 4. Vía Verde del Tajuña
- 5. Campos de olivos
- 6. Alcarria madrileña
- 7. Ruta de los Chozos. Valdilecha
- 8. Campos de olivos



4.



5.



6.



7.



8.

## Olmeda de las Fuentes

### Ruta por la Alcarria Madrileña MTB

Longitud: 72 km  
Dificultad: alta.  
Circular. Sin Señalizar

Coordenadas Google maps, inicio ruta: 40.36785799710201, -3.226811129410339

Esta ruta recorre gran parte de la Alcarria de Alcalá, atravesando las poblaciones de: Olmeda de las Fuentes, Nuevo Baztán, Pozuelo del Rey, Campo Real, Loeches, Torres de la Alameda, Valverde de Alcalá, Villalbilla, Anchuelo, Los Santos de la Humosa, Santorcaz, Pezuela de las Torres. Ideal para hacer en primavera, cuando los campos de cultivo de cereal pasan del verde al dorado y se cubren de amapolas.

Más información: <https://vegasyalcarriamadrid.com/producto/ruta-por-la-alcarria-madrilena-olmeda-de-las-fuentes/>

## Valdilecha

### Ruta por los Chozos de Piedra MTB

Longitud: 38 km  
Dificultad: baja.  
Circular. Señalizada

Coordenadas Google maps, inicio ruta: 40.30034374103592, -3.3055512130826012

Paseo turístico y cultural por los campos del Sureste de Madrid y la Alcarria Madrileña. Saliendo de Valdilecha se hace una ruta circular para visitar hasta 17 chozos. Los chozos son edificaciones realizadas generalmente con piedra caliza y mínima argamasa, que servían de refugio a los pastores en sus viajes trashumantes.

Más información: <https://vegasyalcarriamadrid.com/producto/ruta-por-los-chozos-de-piedra/>

## Vía Verde del Tajuña

### Morata de Tajuña, Perales de Tajuña, Tielmes, Carabaña, Orusco de Tajuña, Ambite. MTB

Distancia total: 49 km  
de Arganda del Rey a Ambite  
Distancia de Morata de Tajuña a Ambite:  
unos 40 km  
Dificultad: media-baja  
Tipo: lineal. Asfalto rojo.  
Señalizada. Áreas de descanso

Esta Vía Verde, que discurre junto al río del mismo nombre en la Comunidad de Madrid por un agradable paisaje de vegas, es muy fácil de seguir, ya que toda ella cuenta con un firme de asfalto de inconfundible color rojo. El recorrido empieza en Arganda del Rey y discurre a lo largo de 49 km hasta Ambite. Es perfecta para disfrutarla tanto en bicicleta, andando e, incluso, en patines. Además, muchos de sus tramos son completamente accesibles.

Más información: <http://www.viasverdesaccesibles.es/viasverdes/rutas/ficha/via-verde-del-tajuna>

## Vía del Tren de los 40 Días

### Tramo 1: Carabaña, Valdaracete, Estremera. MTB

Longitud: 15 km  
Dificultad: media-baja.  
Firme de asfalto rojo.  
Señalizada

Esta ruta pasa por varias trincheras (cortados) y fincas de toros de lidia. Permite recorrer de forma fácil y amena los paisajes de la Cañada Real Soriana Oriental, y a la vez, conocer testimonios de la Guerra Civil española.

Más información: [http://www.xn--ayuntamientocarabaa-d4b.es/paginas/rutas-por-carabana/#Ruta\\_del\\_tren\\_de\\_los\\_cuarenta\\_dias](http://www.xn--ayuntamientocarabaa-d4b.es/paginas/rutas-por-carabana/#Ruta_del_tren_de_los_cuarenta_dias)

<https://www.viasverdes.com/itinerarios/itinerario.asp?id=83>

### Tramo 2: Villar del Olmo. MTB

Distancia: 12 km  
Dificultad: media-alta.  
Circular.  
Señalizada

En su recorrido se conservan tres trincheras. Se trata de taludes de grandes dimensiones, convertidos en túneles. No tuvo la misma suerte la estación, que, por no tener, ya no tiene ni la explanada sobre la que fue construida. Destacar que en el camino encontraremos unos paneles con códigos QR que darán información extra de la ruta y sus alrededores.

Más información: <http://www.villardelolmo.es/paginas/ruta-de-la-via-del-tren-de-los-cuarenta-dias>

<https://www.viasverdes.com/itinerarios/itinerario.asp?id=83>

## Brea de Tajo

### Ruta las Campiñas por la Cañada Real Soriana Oriental. MTB

Longitud: 18 km  
Dificultad: baja. Circular.  
Señalizada en rojo. Camino de tierra / Carretera

Coordenadas Google maps, inicio ruta: 40.23265724195988, -3.127354539365584  
Coordenadas Google maps, final ruta: 40.23392201901824, -3.106607699305932

Esta ruta se desarrolla íntegramente por el municipio de Brea de Tajo, que será su punto de inicio y destino. Disfrutaremos en todo su recorrido del paisaje agrícola que marca la actividad principal de este municipio, mosaico de olivares y viñas sobre un fondo de tierras con vocación cerealista. Es ideal para hacer en primavera.

Más información: [https://www.comunidad.madrid/sites/default/files/doc/medio-ambiente/guia\\_2.pdf](https://www.comunidad.madrid/sites/default/files/doc/medio-ambiente/guia_2.pdf)

<https://vegasyalcarriamadrid.com/producto/canada-real-soriana-oriental-3/>

## Valdaracete

### Ruta de los Olivares. MTB

*Longitud:* 13,5 km  
*Duración:* Bici: 50 minutos; a pie: 2 horas. Circular. Señalizada en azul  
*Dificultad:* baja. Circular. Señalizada en azul.  
Camino de tierra / Carretera

*Coordenadas Google maps, inicio ruta:* 40.2143964228977, -3.19254865615701

A lo largo de la ruta disfrutaremos de un paisaje agrícola y a lo largo de la Cañada de un monte bajo formado por coscoja. En esta ruta encontraremos el Descansadero de Corrales de Trazas, lugar de reposo para merinas y merineros en sus jornadas trashumantes.

*Más información:* [https://www.comunidad.madrid/sites/default/files/doc/medio-ambiente/guia\\_2.pdf](https://www.comunidad.madrid/sites/default/files/doc/medio-ambiente/guia_2.pdf)

<https://vegasyalcarriamadrid.com/producto/ruta-de-los-olivares-valdaracete/>

## Fuentidueña de Tajo

### Cañada Real Soriana Oriental. MTB

*Longitud:* 30 km  
*Dificultad:* media.  
Lineal. Señalizada

*Coordenadas Google maps, inicio ruta:* 40.1137683713981, -3.155930331872269

El camino se inicia en Fuentidueña en el puente de hierro sobre el Tajo. Recorre los paisajes agrícolas característicos de esta zona de la Comunidad de Madrid. Se va adentrando entre cerros hasta alcanzar los llanos del páramo, pasando por zonas que alternan terrenos de cultivos de secano con zonas de vegetación autóctona. Por el camino nos encontraremos con curiosas edificaciones relacionadas con la trashumancia, tales como los chozos y los corrales, que eran usados como refugio por los pastores trashumantes.

*Más información:* <https://www.mapa.gob.es/es/desarrollo-rural/temas/caminos-naturales/caminos-naturales/sector-centro/madrid-fuentidueña/default.aspx>

<https://vegasyalcarriamadrid.com/producto/canada-real-soriana-oriental-2/>

## Rutas TransCam. MTB

### Rutas TransCam. MTB

**Corpa, Olmeda de las Fuentes, Ambite, Orusco de Tajuña, Carabaña, Estremera, Fuentidueña de Tajo, Villamanrique de Tajo, Colmenar de Oreja**

*Más información:* <https://transcam.org/>

Los tramos de Transcam que atraviesan la Alcarria de Alcalá y la Comarca de las Vegas son:

### Tramo 4 Alcalá de Henares – Estremera

*Longitud:* 68 km

*Dificultad:* 4/5

Etapa que se inicia en Alcalá de Henares y recorre el límite suroriental de la Comunidad Autónoma de Madrid, cruza el espectacular Parque de los Cerros, y atraviesa las poblaciones de Villalbilla, Corpa, Olmeda de las Fuentes, Ambite, Orusco de Tajuña y Carabaña para concluir en Estremera.

*Más información:* <https://transcam.org/tramo-4-alcala-de-henares-estremera/>

### Tramo 5 Estremera – Aranjuez

*Longitud:* 61 km

*Dificultad:* 3/5

Esta etapa se inicia en Estremera, el municipio más oriental de la Comunidad de Madrid, y coincide en una parte con el Camino de Uclés. Comienza hacia el sur, pero pronto va tomando dirección oeste y circula paralela al Tajo y al límite sur de la Comunidad, coincidiendo en parte con el Camino Natural del Tajo primero y luego con el Camino Natural del Canal de Estremera. Se atraviesa Fuentidueña de Tajo, Villamanrique de Tajo, Colmenar de Oreja y el Cortijo de San Isidro, para acabar

en Aranjuez, ciudad Patrimonio de la Humanidad.

*Más información:* <https://transcam.org/tramo-5-estremera-aranjuez/>

## CiclMadrid

**Tramo de Aranjuez – Villaconejos - Chinchón – Colmenar de Oreja – Villarejo de Salvanés – Carabaña- Orusco de Tajuña – Ambite- Nuevo Baztán**

El Gran Tour CiclaMadrid es un gran recorrido de 420 km a realizar por etapas. Por la Comarca de las Vegas y la Alcarria de Alcalá pasan dos tramos de CiclaMadrid, llenos de cultura, gastronomía y patrimonio. Son tres rutas perfectas para los amantes de la naturaleza y de las zonas rurales con encantadoras poblaciones. El primer tramo, permite descubrir la riqueza patrimonial de Aranjuez y Chinchón, atravesando las ricas tierras de huertas que discurren entre ambas poblaciones. La segunda etapa es ideal para disfrutar en bici de los vinos de Madrid. El tercer itinerario discurre por paisajes de ribera y alcarreños, por una variedad de ecosistemas y un entorno natural de alto valor ecológico a la orilla del Tajuña

*Más información:* <http://www.ciclMadrid.es/ciclMadrid/>

### Etapa: Aranjuez- Villaconejos-Chinchón

27 Km / +394 m / 2:45min

### Etapa: Chinchón – Colmenar de Oreja – Villarejo de Salvanés

22 km / +279m / 2:15 min


### Etapa: Villarejo de Salvanés – Carabaña –




# Sierra Oeste



Fresnedillas de la Oliva, Villamanta, Villanueva de Perales, Pelayos de la Presa, Villa del Prado, San Martín de Valdeiglesias, Zarzalejo, Robledo de Chavela y Aldea del Fresno.



- 1. MTB Sierra Oeste
- 2. Chapinería
- 3. Via Verde del Alberche
- 4. MTB Sierra Oeste
- 5. Robledo de Chavela
- 6. Santa María de la Alameda
- 7. Fresnedillas de la Oliva
- 8. Via Verde del Alberche



## Fresnedillas de la Oliva

Longitud: 12 km  
Dificultad: media.  
Circular. Señalizada  
(balizas y flechas  
azules)

### Ruta del Cordel del Puente de San Juan. MTB

Coordenadas Google maps, inicio ruta: 40.493790654882474, -4.159997966799696

Este camino transcurre mayoritariamente a través del Cordel del Puente de San Juan, ramal de la Cañada Real Leonesa Oriental a su paso por el término municipal de Fresnedillas de la Oliva. La ruta discurre a través de un paisaje mixto de dehesa y cruza varios arroyos y humedales de carácter estacional como el de la Yunta, el Teniente o el de la Moraleja.

Más información: [https://www.turismo Sierra de Madrid.org/wp-content/uploads/2021/01/09\\_Fresnedillas-de-la-Oliva\\_Ruta-del-Cordel-del-Puente-San-Juan.pdf](https://www.turismo Sierra de Madrid.org/wp-content/uploads/2021/01/09_Fresnedillas-de-la-Oliva_Ruta-del-Cordel-del-Puente-San-Juan.pdf)

## Villamanta, Aldea del Fresno, Chapinería y Villamantilla

Longitud: 39 km  
Dificultad: media.  
Circular.  
Sin señalizar

### Ruta por Aldea del Fresno y el Río Perales. MTB

Coordenadas Google maps, inicio ruta: 40.294530096661695, -4.12097750105436

Esta bonita ruta permite recorrer el corazón de la zona ZEPA 56, pasando por Aldea del Fresno, Chapinería y Villamantilla, siguiendo los antiguos caminos trashumantes de las Cañadas Real Segoviana y Real de Merina.

Más información: <https://www.turismo Sierra de Madrid.org/es/producto/ruta-mtb-por-aldea-del-fresno-y-el-rio-perales/>

<https://es.wikiloc.com/rutas-mountain-bike/villamanta-aldea-del-fresno-rio-perales-villamantilla-7515346>



## Villanueva de Perales

Longitud: 21 km  
Dificultad: baja.  
Circular.  
Señalizada (balizas y  
flechas magenta)

### Ruta de la Cañada Real Segoviana. MTB

Coordenadas Google maps, inicio ruta: 40.34845058456992, -4.104833394722743

Esta ruta sale de Villanueva de Perales por la Cañada Real Segoviana, hacia el norte, y llega a las Casas de la Encrucijada, en la carretera M-501. Su segundo tramo va desde las Casas de la Encrucijada, hasta Sevilla la Nueva. Siguiendo por el camino de Perales se atraviesan magníficas dehesas con preciosas vistas a la sierra de Guadarrama. El último tramo de 9 km. que discurre por caminos rurales y un trecho de la Cañada Real Segoviana, lleva desde Sevilla la Nueva a Villanueva de Perales por paisajes de lo más pintorescos.

Más información: <https://www.turismo Sierra de Madrid.org/es/producto/ruta-de-la-cañada-real-segoviana/>

## Pelayos de la Presa

Longitud: 14 km  
desde Pelayos, o, 35 km  
desde San Martín  
Dificultad: baja.  
Lineal

### Vía Verde del Alberche. MTB

Tipo de firme: Tramo Picadas-San Juan (6 Km): tierra acondicionada; Tramos urbanizados en San Martín y Pelayos; Resto: tierra sin acondicionar

Coordenadas Google maps, inicio ruta Pelayos de la Presa: 40.3665301713485, -4.305977267227265

Coordenadas Google maps, inicio ruta San Martín de Valdeiglesias: 40.366214456172195, -4.388074065583633

Esta es una de las rutas más sencillas y de mayor belleza paisajística de Comunidad de Madrid. La Vía Verde del Alberche recorre el trazado de un antiguo ferrocarril que nunca llegó a funcionar. En el tramo más espectacular, la ruta discurre paralela al embalse de Picadas escoltada por pinos y chopos que se reflejan en sus aguas. Podremos atravesar elementos de arquitectura ferroviaria y estructural, como túneles horadados en la roca, y también cruzar puentes a ambos márgenes del embalse.

Más información: <http://www.viasverdes.com/itinerarios/itinerario.asp?id=82>

Longitud: 28 km  
Dificultad: alta.  
Circular.  
Señalizada

## Ruta del Boquerón. MTB

Coordenadas Google maps, inicio ruta: 40.35511652142542, -4.312897450144688

La ruta parte de Pelayos de la Presa en dirección San Martín de Valdeiglesias. Se trata de una ruta de lo más variada donde puedes disfrutar tanto de la frondosa vegetación, como de paisajes panorámicos. Las pendientes no representan una gran dificultad puesto que no son excesivas. El mayor reto puede ser la subida a las lomas de la Fuenfría, pero el resto del camino no te presentará mayores problemas.

Más información: <http://sendasdemadrid.es/sendas/?senda=21>

## ► Rutas TransCam. MTB

## Rutas TransCam. MTB

Villa del Prado, San Martín de Valdeiglesias, El Escorial

Más información: <https://transcam.org/>

Los tramos de TransCAM que atraviesan la Sierra Oeste son:

### Etapa 7: Griñón – Villa del Prado

Longitud: 64 Km  
Dificultad: 2/5

Este tramo de la TransCAM discurre por el borde sur de la Comunidad. Entra en la Comarca Sierra Oeste por el municipio de Aldea del Fresno, conocido por su noria de origen árabe, pero sobre todo, por las playas fluviales del río Alberche. La etapa termina en el bello municipio de Villa del Prado, la huerta de Madrid.

Más información: <https://transcam.org/tramo-7-gri-non-villa-del-prado/>

### Etapa 8: Villa del Prado – San Martín Valdeiglesias

Longitud: 57 Km  
Dificultad: 4/5

Esta etapa semicircular une los municipios de Villa del Prado con San Martín de Valdeiglesias. Pasa por el municipio de Cadalso de los Vidrios, enclave cargado de historia y cuna de buenos vinos, para llegar a continuación al municipio más occidental de la Comunidad de Madrid, Cenicientos. A los pies de la Peña de Cenicientos se asienta este pueblo, discreto testigo del paso de visigodos y romanos donde el gusto por el vino y aceite de calidad viene por tradición. La etapa acaba en San Martín de Valdeiglesias muy conocido por sus playas bañadas por el embalse de San Juan. Desde este bonito municipio también se puede enlazar con la ruta Translberia o el Sendero de

Gran Recorrido GR 10.

Más información: <https://transcam.org/tramo-8-villa-del-prado-san-martin-de-valdeiglesias/>

### Etapa 9: San Martín de Valdeiglesias -Pelayos de la Presa-Robledo de Chavela-Zarzalejo-El Escorial

Longitud: 45 Km  
Dificultad: 3/5

Este tramo de la TransCAM comienza en San Martín de Valdeiglesias y se dirige a Pelayos de la Presa donde se contempla el Monasterio más antiguo de la Comunidad de Madrid, Sta. María la Real de Valdeiglesias y se accede al embalse de San Juan. Para continuar hasta Robledo de Chavela, donde se encuentra la Estación Espacial de la NASA y unos parajes de gran belleza natural. Desde aquí se continúa hasta Zarzalejo, bello pueblo enclavado a los pies de las montañas Machotas, considerado el verdadero mirador de la Sierra Oeste, y donde los romanos construyeron una de sus calzadas. Desde Zarzalejo también es posible enlazar con la RC5, (ruta radial que une la TransCAM con el anillo verde) o terminar la etapa 9 en San Lorenzo de El Escorial.

Más información: <https://transcam.org/tramo-9-san-martin-de-valdeiglesias-san-lorenzo-de-el-escorial/>

## ► Ciclamadrid

El Gran Tour CiclaMadrid es un gran recorrido de 420 kilómetros a realizar por etapas.

Todo Madrid en sólo 17 pasos. El Tour está preparado a la medida de cualquiera. Las etapas son de unos 25 kilómetros. Se puede adaptar a las características de cada uno pues sólo hay que unir etapas a donde cada cual quiera, o hacerlas todas de una en una.

Las mañanas son para pedalear, las tardes para pasear... Esta es la idea.

Te hemos seleccionado las etapas de CiclaMadrid que recorren la Sierra Oeste.

### Etapa: San Lorenzo de El Escorial – Zarzalejo - Robledo de Chavela

Por la dehesa boyal, a la sombra del monte Abantos y Las Machotas

17 km / + 280 m / 1:45 min

### Etapa: Robledo de Chavela – Pelayos de la Presa – San Martín de Valdeiglesias

Aguas de San Juan entre pinares, por las estribaciones de Gredos

31 km / + 424 m / 3:15 min

### Etapa: San Martín de Valdeiglesias – Pelayos de la Presa – Aldea del Fresno

Territorio del Águila Imperial Ibérica, montes de garnacha y albillo real

25 km / 273 m / 2:30 min

### Etapa: Aldea del Fresno – Villamanta - Navalcarnero

De las dehesas al llano, tierra de vinos de garnacha y malvar


22 km / + 321 m / 2:15 min



# Sierra Norte



Lozoyuela, El Berrueco, Patones, Robledillo de la Jara, Manjirón, Horcajo de la Sierra, Lozoya, Rascafría, Puebla de la Sierra, Bustarviejo, Prádena del Rincón, Torrelaguna, Buitrago del Lozoya.



- 1. Fuentes del Jarama
- 2. Senda del Genaro
- 3. Rutas en bicicleta
- 4. Ruta MTB Sierra Norte
- 5. Vuelta Porrejón MTB
- 6. MTB Ciclamadrid
- 7. Pradena del Rincón
- 8. Camino Natural del Valle

## Lozoyuela

### Ruta al Espaldar. MTB

Distancia: 20,7 km  
Dificultad técnica:  
Moderada

Bonito itinerario con la constante panorámica de la afilada Sierra de la Cabrera a través de caminos y senderos entre prados, fresnedas, pinares, enebros y jaras y salpicado de caprichosas formas en las rocas graníticas.

Más información: <https://www.sierranortemadrid.org/ruta-del-espaldar-mtb/>

## El Berrueco, Patones, Robledillo de la Jara, Manjirón

### Senda del Genaro - GR300. MTB

Distancia: 71,4 km  
Dificultad técnica:  
Difícil

Al ser una ruta de Gran Recorrido, el inicio se puede realizar desde cualquiera de los pueblos por donde pasa la senda. Ideal para conocer el entorno que rodea el embalse de El Atazar, las construcciones hidráulicas asociadas al suministro de agua, las vías pecuarias llenas de historia y los paisajes abruptos y llenos de contrastes cromáticos.

Más información: <https://www.sierranortemadrid.org/sendadelgenaro-gr300-mtb/>

## Horcajuelo de la Sierra

### Las fuentes del Jarama. MTB

Distancia: 32,7 km  
Dificultad técnica:  
Media

Ruta por uno de los valles más escondidos de la Sierra Norte, concretamente la cabecera y el valle alto del Jarama. Una ruta muy completa, donde disfrutar de paisajes, bosques, puertos y pueblos que se conjugan a lo largo del recorrido.

Más información: <https://www.sierranortemadrid.org/las-fuentes-del-jarama-mtb/>

## Lozoya

### Los altos del Hontanar. MTB

Distancia: 42,8 km  
Dificultad técnica:  
Media

Espectacular ruta que combina un mosaico de diferentes paisajes y nos permite adentrarnos en el Parque Nacional de la Sierra de Guadarrama.

Más información: <https://www.sierranortemadrid.org/los-altos-del-hontanar-mtb/>

## Rascafría

### Los altos de la Morcuera. MTB

Distancia: 31,7 km  
Dificultad técnica:  
Media

Itinerario que permite remontar el arroyo del Aguilón por las laderas de la Cuerda Larga, una de las sierras más características del Parque Nacional de la Sierra de Guadarrama. Preciosa bajada desde los altos al valle alto del Lozoya.

Más información: <https://www.sierranortemadrid.org/los-altos-de-la-morcuera-mtb/>

## Camino Natural del Valle del Lozoya. MTB

Distancia: 39 km  
Dificultad: 3/5

Ruta totalmente acondicionada para la práctica del senderismo y bicicleta. Recorre en su totalidad el valle alto del Lozoya, permitiendo un recorrido por las poblaciones que se asientan en el valle, además pasa por interesantes muestras patrimoniales como el monasterio del Paular o las murallas de Buitrago. Ideal para realizar cicloturismo en dos o tres jornadas.

Más información: <https://www.sierranortemadrid.org/camino-natural-de-valle-del-lozoya/>

Si quieres realizar la ruta en grupo organizado, más información en: <https://www.sierranortemadrid.org/cicloturismo-camino-natural-del-valle-del-lozoya/>

## Puebla de la Sierra

### Vuelta al Porrejo. MTB

Distancia: 16,8 km  
Dificultad técnica:  
Media

Ruta por las alturas de la Sierra Norte, con preciosas panorámicas de las Sierras del Rincón y de Ayllón. Recorrido circular completo al pico Porrejo, no precisa de excesivo tiempo para realizarla, ideal para una mañana o tarde.

Más información: <https://www.sierranortemadrid.org/vuelta-al-porrejo-mtb/>

## Bustarviejo

### Vuelta al Pendón. MTB

Distancia: 19,6 km  
Dificultad técnica:  
Moderada

Ruta que rodea el cerro de el Pendón, atravesando variedad de paisajes y con unas magníficas vistas del piedemonte. Dificultad media debido a la distancia recorrida, camino ideal para realizar en bicicleta de montaña.

Más información: <https://www.sierranortemadrid.org/vuelta-al-pondon-mtb/>



Distancia: 14,3km  
Dificultad técnica:  
Fácil

## Bustarviejo Valle Hermoso. MTB

Cómodo paseo para realizar con nuestra bici de montaña, ideal para una mañana o tarde. Preciosa ruta por la dehesa de Vallehermoso.

Más información: <https://www.sierranortemadrid.org/bustarviejo-valle-hermoso-mtb/>

## Torremocha de Jarama

### Camino Mendocino. MTB

Distancia: 30,5km  
Dificultad: 3/5

Este camino forma parte del Camino de Santiago, por lo que es una forma original de hacer el Camino desde la zona central del país. En este caso os mostramos el tramo de Uceda a Guadalix.

Más información: <https://www.sierranortemadrid.org/camino-mendocino-sierra-norte-madrid/>

## Buitrago del Lozoya

### En la línea del frente. Guerra Civil en la Sierra Norte. MTB

Distancia: 41km  
Desnivel positivo:  
820m

Este recorrido permite conocer a través del hilo conductor de la Guerra Civil las valiosas infraestructuras bélicas que se conservan en la Sierra Norte. La ruta cicloturista recorre los caminos y carreteras serranas a la vez que recorremos el frente del agua y el frente de Somosierra.

Más información: <https://www.sierranortemadrid.org/en-la-linea-del-frente/>

## Lozoya

### De presa a Presa. La Sierra del Agua. MTB

Distancia: 56,1 km  
Dificultad técnica:  
Fácil

Esta interesante ruta permite visitar tres de las cinco presas que embalsan las aguas del río Lozoya. Una preciosa ruta para recorrer en época de deshielo o tras lluvias prolongadas cuando las presas abren sus compuertas para deleitarse de la fuerza del agua.

Más información: <https://www.sierranortemadrid.org/de-presa-a-presa-cicloturismo/>

Distancia: 213 km  
Dificultad técnica:  
media-alta

## CiclaMadrid MTB Tour

Recorrido circular de 213 km que recorre la Sierra Norte de Madrid especialmente diseñado para MTB. Discurre por lugares de alto valor ambiental y paisajístico como el P.N. de la Sierra de Guadarrama, dos Reservas de la Biosfera y espacios Red Natura 2000, además pasa por numerosos pueblos. Casi la totalidad del recorrido transita por pistas forestales y caminos con una anchura cómoda para circular y en muy buenas condiciones. El itinerario en general es de nivel medio, teniendo en cuenta que atraviesa un territorio montañoso.

Más información: <https://www.sierranortemadrid.org/ciclamadrid-mtb-tour/>

Si quieres realizar la ruta en un grupo organizado, más información en: <https://www.sierranortemadrid.org/ciclamadrid-mtb-tour-experiencia/>

## Prádena del Rincón

### Circular Sierra de La Puebla

Distancia: 50,9 km  
Desnivel positivo:  
1272 m

Precioso itinerario con la Sierra de la Puebla como protagonista. Se circula por carreteras muy tranquilas con sorprendentes paisajes.

Más información: <https://www.sierranortemadrid.org/circular-sierra-de-la-puebla-carretera/>

## Puertos de la Morcuera y Canencia

Distancia: 63,1 km  
Desnivel positivo:  
1236 m

Esta ruta permite acceder a través de una ruta circular a dos de los puertos con más renombre de toda la Comunidad de Madrid. El recorrido ofrece además unos paisajes naturales impresionantes y permite adentrarse en el Parque Nacional de la Sierra de Guadarrama.

Más información: <https://www.sierranortemadrid.org/puertos-de-la-morcuera-y-canencia/>

## Torrelaguna

### La trampa de Valgallegos y entorno de El Atazar

Distancia: 59,3 km  
Desnivel positivo:  
1237 m

Ruta espectacular de ciclismo de carretera para los aficionados que buscan rampas y puertos de montaña exigentes, ofrece espectaculares y variados paisajes por el entorno de la dehesa de Valgallegos, el embalse del Atazar y la Vega del Jarama. Además, ofrece la posibilidad de subir a la localidad de El Atazar.

Más información: <https://www.sierranortemadrid.org/la-trampa-de-valgallegos-y-entorno-de-el-atazar/>

## ► Rutas TransCam. MTB

El Atazar , Montejo de la Sierra, Puebla de la Sierra, Patones, Torrelaguna, Lozoya, Rascafría, Oteruelo del Valle, Alameda del Valle, Pinilla del Valle

Más información: <https://transcam.org/>

### Tramo 1: Somosierra – El Atazar

Longitud: 56 Km  
Dificultad: 4/5

Etapa que se inicia al norte de la Comunidad Autónoma de Madrid, en Somosierra y continua en sentido horario para bajar a Horcajuelo de la Sierra. Se continúa hacia el este hasta Montejo de la Sierra y hacia Puebla de la Sierra. Finalmente se desciende para finalizar en El Atazar.

Más información: <https://transcam.org/tramo-1/>

### Tramo 2: El Atazar – El Molar

Longitud: 43 Km  
Dificultad: 2/5

Iniciamos la etapa en El Atazar, descendiendo hasta el embalse, para continuar hacia el camino de servicio del Canal del Jarama, pasando junto a Patones hasta llegar a Torrelaguna y posteriormente seguir hacia el sur para acabar en El Molar.

Más información: <https://transcam.org/tramo-2/>

### Tramo 11: Manzanares el Real – Lozoya

Longitud: 52 Km  
Dificultad: 3/5

Etapa que se inicia en Manzanares El Real y parte hacia el noreste para tomar dirección norte, ascendiendo hasta llegar al puerto de La Morcuera. Desde aquí se desciende hasta el Monasterio de El Paular, para dirigirse a Rascafría, Oteruelo del Valle, Alameda del Valle, Pinilla del Valle, finalizando en Lozoya, junto al embalse de Pinilla.

Más información: <https://transcam.org/tramo-11-manzanares-el-real-lozoya/>

### Tramo 12: Lozoya – Somosierra

Longitud: 59 Km  
Dificultad: 4/5

Etapa que comienza en Lozoya y asciende durante 11 km hasta coronar el Puerto de Navafría, para comenzar desde ahí a llanear y descender durante el resto de la etapa, pedaleando por la famosa pista horizontal, hasta llegar a Somosierra.

Más información: <https://transcam.org/tramo-12-lozoya-somosierra/>

## ► Ciclamadrid

el Gran Tour CiclaMadrid es un gran recorrido de 420 kilómetros a realizar por etapas.

Todo Madrid en sólo 17 pasos. El Tour está preparado a la medida de cualquiera. Las etapas son de unos 25 kilómetros. Se puede adaptar a las características de cada uno pues sólo hay que unir etapas a donde cada cual quiera, o hacerlas todas de una en una.

Te hemos seleccionado las etapas de CiclaMadrid que recorren la Sierra Norte.

Más información: [www.ciclamadrid.es](http://www.ciclamadrid.es)

### Etapa: Algete a Torrelaguna

La cuenca alta del Jarama, del páramo a la sierra  
32.11 km / + 295 m / 3:15 min

### Etapa: Torrelaguna- Venturada- Miraflores

Por el sur de la Sierra Norte, camino de Miraflores  
28.56 km / + 636 m / 2:50 min

### Etapa: Miraflores a Manzanares el Real

Ruta del Castillo de Los Mendoza  
19.12 km / + 190 m / 2:00 min



Turismo de naturaleza



Tielmes, Valdelaguna, Belmonte del Tajo, Chinchón, Titulcia, Colmenar de Oreja, Villarejo de Salvanes, Cadalso de los Vidrios, Cenicientos, Pelayos de la Presa, San Martín de Valdeiglesias, Villa del Prado, Navas del Rey, Venturada.

## Un vino, un paseo y una historia

Tielmes, Valdelaguna, Belmonte del Tajo, Chinchón, Titulcia, Colmenar de Oreja, Villarejo de Salvanes, Cadalso de los Vidrios, Cenicientos, Pelayos de la Presa, San Martín de Valdeiglesias, Villa del Prado, Navas del Rey, Venturada.



Ruta que recorre el sabor de esta tierra a través de uno de sus frutos más privilegiados: el vino. Una nueva forma de conocer un territorio degustando el sabor de sus raíces y sus frutos, recorriendo de norte a sur y de este a oeste los viñedos y las bodegas de la Comunidad de Madrid.

Los vinos D.O. de Madrid fluyen por las "arterias" de nuestros municipios, lo llevan haciendo siglos. Te invitamos a descubrir una tradición ancestral que ha dado forma a nuestros paisajes, economía y cultura. Te invitamos a descubrir la entrañable belleza rural de nuestros pueblos y a pasear por los viñedos, montañas, bosques y campiñas que surten nuestras mesas de los mejores productos. Vive una experiencia nueva con el perfecto maridaje entre nuestros vinos y la selección de nuestros mejores manjares.

En definitiva, te proponemos pasar unos fines de semana de vino, historia y naturaleza, combinando las visitas a bodegas y degustación de vinos, con visitas culturales y rutas de senderismo por los bellos parajes naturales de la Comunidad de Madrid.

### ÉPOCA RECOMENDADA

En tiempo de vendimia (septiembre-octubre), para poder ver todo el proceso de recolección de la uva y también para contemplar como los campos de viñedos se tiñen de rojos y dorados con la llegada del otoño.

Igualmente recomendable es la época de primavera (mayo-junio), cuando las parras ya han verdeado y están naciendo sus primeros frutos.

### PÚBLICO AL QUE SE DIRIGE

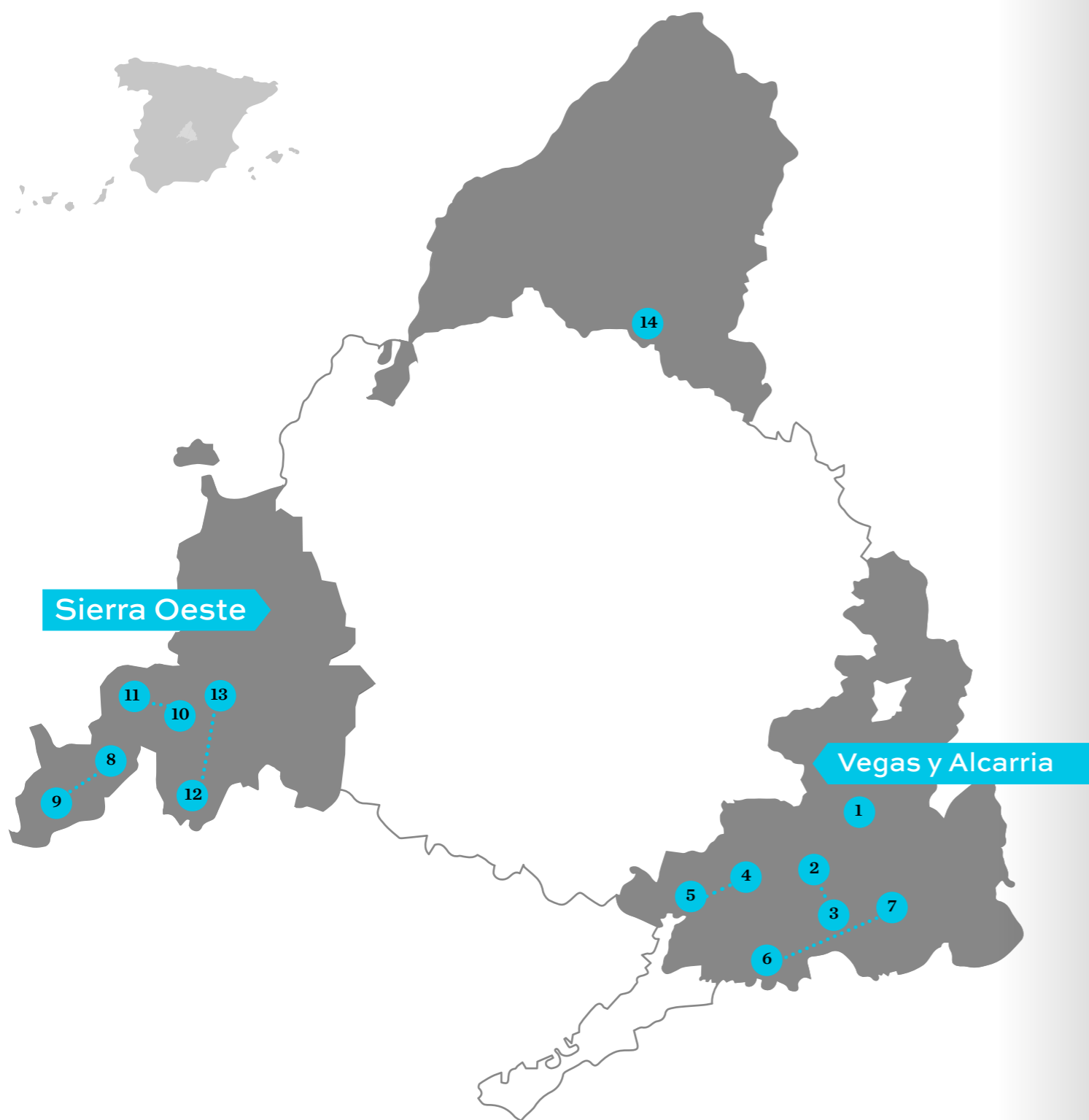
Amantes del Enoturismo, la historia y del senderismo.

### DURACIÓN

Fines de semana.



## Turismo experiencial



1. Tiernes
2. Valdelaguna
3. Belmonte del Tajo
4. Chinchón
5. Titulcia
6. Colmenar de Oreja
7. Villarejo de Salvanes
8. Cadalso de los Vidrios
9. Cenicientos
10. Pelayos de la Presa
11. San Martín de Valdeiglesias
12. Villa del Prado
13. Navas del rey
14. Venturada

## Un vino, un paseo y una historia

### Vinos a **Orillas del Tajuña**

**Fin de semana 1**  
*Distancia: 15km*  
Vino y tradiciones .  
Tiernes.

### Vinos de **La Comarca de las Vegas**

**Fin de semana 2**  
*Distancia: 6km*  
Vino y naturaleza.  
Valdelaguna, Belmonte del Tajo

**Fin de semana 3**  
*Distancia: 15km*  
Vino e historia  
Chinchón, Titulcia

**Fin de semana 4**  
*Distancia: 13km*  
Vino y cultura  
Colmenar de Oreja, Villarejo de Salvanes

### Vinos de **La Sierra Oeste**

**Fin de semana 5**  
*Distancia: 6km*  
Vino, patrimonio y dehesas  
Cadalso de los Vidrios, Cenicientos

**Fin de semana 6**  
*Distancia: 7km*  
Vino, patrimonio y viñedos centenarios  
Pelayos de la Presa, San Martín de Valdeiglesias

**Fin de semana 7**  
*Distancia: 22km*  
Huertas, paisajes y vino  
Villa del Prado, Navas del Rey

### Vinos del **Valle del Jarama**

**Fin de semana 8**  
Vino y montañas  
Venturada



# Vinos a Orillas del Tajuña



## Vino y tradiciones Tielmes.

**Fin de semana 1**  
Distancia: 15 km

Tielmes ofrece una buena oferta de experiencias de Enoturismo y Oleoturismo, a orillas del río Tajuña, donde se cultivan los olivares y viñedos desde los que surgen sus excelentes vinos y aceites. Pasea por la Vía Verde del Tajuña y disfruta de sus paisajes llenos de colores y formas: viñedos que cambian de color y de forma dependiendo de la estación del año, olivos en flor o cargados de aceitunas... descubre las labores del campo, conoce a sus gentes y sus tradiciones. Ven a probar el excelente aceite de Tielmes. Tielmes y Morata de Tajuña ofrecen una riqueza patrimonial de grandes contrastes: el retablo monumental del templo de Morata, frente, a las casas cuevas y viviendas recuperadas del pasado, de Tielmes.

### Tielmes




**Bodega Tagonius**  
Carretera de Ambite, Km. 4,4  
918 73 75 05  
info@tagonius.com  
www.tagonius.com

Toda la uva que se trabaja en la bodega se encuentra dentro del marco D.O. Madrid. En sus tierras, cuidadosamente estudiadas y catalogadas por su enólogo, se cultivan principalmente cuatro variedades de vid: Tempranillo, Cabernet Sauvignon, Merlot y Syrah.

**Aceitera de Tielmes Sociedad Cooperativa Madrileña**  
Calle Real, 29  
918746628 / 617775813

Esta Sociedad Cooperativa madrileña es quizá la almazara tradicional más antigua de España que sigue en funcionamiento ya que lleva desde 1920 sin cesar en su producción.

También está documentado que anteriormente a constituirse como Cooperativa era un molino de aceite particular fechado en 1870.



**Museo Casa y Escuela Rural**  
Escuelas, 7  
91 874 60 02

Edificio levantado en la primera mitad del siglo XIX en los terrenos de la antigua iglesia que, al ser demolida, pasaron a ser propiedad del municipio construyéndose en ellos la escuela del pueblo. Hasta el año 1945 fue escuela de primeras letras y, posteriormente, vivienda del maestro, hasta que en los años 70 se clausuró.



### Museo Casa-Cueva del Cerro de las Perdices

C/ Real, 40  
918746002

Dedicado a la típica casa-cueva de la zona, que eran las dependencias en las que vivían los jornaleros con pocos recursos, que aprovechaban las debilidades del suelo para construir sus viviendas. Resulta muy interesante visitar sus 6 estancias, distribuidas en una única planta.

### Una recomendación...

*Si eres aficionado a la bicicleta y al senderismo, o los largos paseos: después de disfrutar de un buen vino acércate a conocer la Vía Verde del Tajuña:*

### Vía Verde del Tajuña. Desde Tielmes hasta Carabaña

Longitud: algo más de 7 km  
Dificultad: baja. Vía Verde con balizas kilométricas

*Coordenadas Google maps, inicio ruta: 40.23919920733678, -3.3113096857894124*

Si quieres continuar con tu experiencia enoturística, muy cerquita de Tielmes te recomendamos acercarte a Morata de Tajuña a conocer sus bodega.

### Bodegas Licinia

Calle de la Soledad, 11  
918 76 37 15  
b.licinia@hotmail.com  
<https://www.liciniawines.com/>



## Vinos de la Comarca de las Vegas



### Vino y naturaleza Valdelaguna, Belmonte de Tajo.

**Fin de semana 2**  
Distancia: 6 km

Valdelaguna y Belmonte de Tajo son dos remansos de paz y naturaleza. Te invitamos a conocer dos bodegas singulares de la Comunidad de Madrid: una es una de las fundadoras de la D.O de Vinos de Madrid y la otra, la primera bodega ecológica de la Comunidad de Madrid. Descubre el único Museo del Vino de la D.O. Vinos de Madrid de la subzona de Arganda, ubicado en Valdelaguna, en un edificio protegido por Patrimonio Nacional. Saborea sus vinos en las experiencias enoturísticas que ofrecen sus bodegas. Pasea por la riqueza natural de estos dos pueblos entre mares de vides, encinas y olivos.



### Valdelaguna

#### Bodegas Pablo Morate

Avd. del Generalísimo, 33  
918 93 71 72 / 639 67 31 70 / 689 46 00 60  
bodegasmorate@bodegasmorate.com  
www.bodegasmorate.com

Se trata de una de las bodegas fundadoras de la D.O. Madrid, donde a través de su Consejo Regulador, controlan de forma rigurosa, el origen y la calidad de los vinos que se elaboran en la Comunidad de Madrid. Además, todos sus vinos están certificados mediante el sello de calidad "M", Producto Certificado que garantiza la calidad de los vinos de su bodega, y en general de todos los productos de calidad elaborados en la Comunidad de Madrid.



#### Museo del Vino. Bodegas Pablo Morate. Valdelaguna

Avda. Generalísimo, 30  
918 93 71 72  
www.bodegasmorate.com/el-museo/

Fundado por la Familia Morate el 31 de mayo de 2001, es un edificio singular y protegido por Patrimonio Nacional, que data del siglo XV, y, posteriormente restaurado en el siglo XVIII. Se cree que perteneció a D. Manuel de Godoy, noble de la época, que contrajo matrimonio con la Condesa de Chinchón. En el museo se exhibe todo tipo de maquinaria y utensilios destinados a la elaboración del vino, con objeto de fomentar y difundir la cultura del vino.



#### Paseos medioambientales por Valdelaguna

Valdelaguna ha preparado varias rutas de interés paisajístico para conocer de cerca los valores ambientales del municipio.

Más información: <https://valdelaguna.org/rutas/>

#### Ruta de las Fuentes

Longitud: 6 Km  
Dificultad: baja  
Coordenadas Google maps, inicio ruta: 40.16486743348712, -3.3732802332638316

#### Camino de las Vegas

Longitud: 5 Km  
Dificultad: baja. Circular. Señalizada  
Coordenadas Google maps, inicio ruta: 40.16539165121925, -3.374638596617014



## Belmonte de Tajo



### Bodega Ecológica Andrés Morate

Camino del Horcajuelo s/n  
918 74 77 16 / 91 874 71 65  
bodegas@andresmorate.com  
<http://www.andresmorate.com/>

Bodegas Andrés Morate nace en 1999, siendo la primera bodega ecológica en la Comunidad de Madrid. Desde el inicio de la actividad, los vinos fueron certificados por el Comité de Agricultura ecológica de la Comunidad de Madrid y la Denominación de Origen Vinos de Madrid.



### Ruta de Valdecabañas

Longitud: 7 km  
Dificultad: baja. Lineal. Señalizada

*Coordenadas Google maps, inicio ruta: 40.13546007036691, -3.346600415787655*

*Más información: <https://turismobelmontedetajo.info/ruta/ruta-natural-paisajistica/>*

Es un recorrido en el que destaca una vegetación frondosa y variada, formada por encinas, quejigos, olivos y pinos.



### Una recomendación...

Sube hasta la parte alta de Belmonte y conoce su patrimonio monumental:

#### Iglesia de Ntra. Sra. de la Estrella y la Plaza Mayor

Su templo renacentista de nave única con elementos barrocos, conserva en su interior una pila bautismal barroca y un importante archivo perfectamente ordenado y conservado, con documentación que arranca en el siglo XVI. A los pies de la iglesia nos topamos con su plaza Mayor, en torno a la que se estructura el trazado urbano de Belmonte. De forma cuadrangular y apoyos en base de piedra de Colmenar de Oreja, acoge un círculo de arena empleado como ruedo taurino durante las fiestas.



# Vino e Historia

## Chinchón, Titulcia

Fin de semana 3  
Distancia: \_\_\_ km

Dos poblaciones llenas de pasado e historia que se remonta a los tiempos del Imperio romano y que puedes conocer en el interesante Centro Arqueológico de Titulcia y en el Museo Etnológico La Posada de Chinchón. Pasea por Chinchón declarado Conjunto Histórico-Artístico, y por Titulcia considerado como zona de alto potencial histórico-arqueológico, al tiempo que disfrutas de su inmejorable gastronomía. Titulcia y Chinchón son vino e historia... pero también naturaleza.

## Chinchón



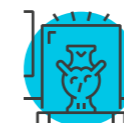
### Bodegas Jesús del Nero

C/ Benito Hortelano,6  
91 894 00 68

### Bodega del Nero

C/ D. Ramiro, 6  
679 49 96 95 / 610 57 23 52  
reservas@bodegadelnero.com  
info@bodegadelnero.com  
www.bodegadelnero.com

La bodega, fundada en el año 1870, está constituida por un edificio de más de 150 años de antigüedad, el cual, gracias a sus anchos muros, y su orientación, logra favorecer unas condiciones de temperatura y humedad equilibradas de manera natural todo el año, imprescindibles para la buena conservación y crianza del vino.



### Museo etnológico La Posada

Plaza de la Iglesia, s/n  
Calle Morata, 5  
Tel. 91 894 02 07.

El museo etnológico de la villa está instalado en una antigua posada del siglo XIX, una de las varias que en esta época abrían sus puertas en torno a la plaza Mayor. Cuenta con un bello patio porticado de planta irregular, y en sus distintas salas se recrean las costumbres y tradiciones de Chinchón, la vida en el hogar, las faenas diarias, con sus utensilios, herramientas y maquinaria. Un paseo por un mundo hoy, casi olvidado, pese a su cercanía en el tiempo.



### Restaurante-Museo Mesón Cuevas del Vino. Chinchón

C/Benito Hortelano, 13  
918 94 02 06 / 09 40  
cuevasdelvino@cuevasdelvino.com  
www.cuevasdelvino.com

Está declarada de Interés Turístico y protegida por el Patrimonio Histórico-Artístico de la Comunidad de Madrid. En ellas te explican la elaboración del vino y aceite. Puedes entretenerte en su bodega viendo las tinajas firmadas por famosos e ilustres, visitar sus cuevas (de las más grandes de Madrid), y ver como asan en su horno de leña (el más grande de España).

## Titulcia



### Bodega Viña Bayona

Calle Grande, 28  
918 01 04 45 / 91 801 00 09  
info@vinabayona.com  
www.bodegavinabayona.com

Fundada en 1940, esta bodega destaca por la tradicional y artesanal elaboración de vinos “sobremadre” que se caracterizan por la peculiar fermentación de la uva despallada con su mosto y la maceración prolongada durante como máximo 6 meses en tinaja de barro junto con las denominadas “madres” (los sólidos de la fermentación: hollejos, pepitas y levaduras del fruto). Posee una bodega de crianza donde reposan las cubas bordelesas de roble americano y francés en las que envejecen los crianza.



### Centro de interpretación arqueológico de Titulcia

Plaza Mayor, 1 (junto al Ayuntamiento)  
91 801 04 70 (concertar cita)  
El yacimiento no se puede visitar

El yacimiento de Titulcia está declarado desde 2012 Bien de Interés Cultural (BIC), en la categoría de Zona Arqueológica, se trata de uno de los principales asentamientos de la época carpetana y romana en toda la Comunidad de Madrid. Una de las mejores maneras de conocer los restos arqueológicos es visitando el Centro de Interpretación Arqueológico de Titulcia (CTIL).

### La Cueva de la Luna

Calle Luna, 10  
918 01 03 30

Enigmática cueva de planta cuadrada, con amplias galerías y una esquina abovedada cuya construcción se atribuye a los Templarios. Se accede a ella por el restaurante con el mismo nombre.

### Una recomendación...

Después de haber disfrutado de la oferta enoturística de los vinos D.O. de Madrid, pasea por amables rutas de gran riqueza ornitológica y paisajística...

#### La Laguna de San Juan

Longitud: 5 Km  
Dificultad: baja. Lineal

Coordenadas Google maps, inicio ruta: 40.147964144418076,  
-3.505545562499668

Coordenadas Google maps, castillo de Casasola: 40.16302295278524,  
-3.478204885985628

Más información: <http://www.ciudad-chinchon.com/turismo/conoce-chinchon/rutas/rutas-naturales/>

#### Ruta de los Cortados

Longitud: 3 Km  
Dificultad: baja. Circular

Coordenadas Google maps, inicio ruta: 40.13978240371119,  
-3.572752226925032

Más información: <https://www.comunidad.madrid/actividades/2017/senda-soto-bayona-cortados-titulcia>

Soto restaurado de gran interés ornitológico entre el río Jarama y los cortados de yeso.





# Vino y Cultura

## Colmenar de Oreja, Villarejo de Salvanés

Fin de semana 3  
Distancia: 15 km

Dos rincones de Madrid de gran riqueza vinícola y patrimonial. En Colmenar de Oreja se reúnen la mayor parte de las bodegas de la D.O. de Vinos de Madrid de la subzona de Arganda, y en Villarejo de Salvanés una de las bodegas más grande a nivel de producción de Madrid. Descubre el mundo del vino, visitando sus bodegas y los conjuntos históricos de Colmenar de Oreja y Villarejo de Salvanés, declarados Bien de Interés Cultural. Pasea por la bonita plaza castellana de Colmenar de Oreja y uno de los museos más valorados de nuestra Comunidad: el del célebre pintor Ulpiano Checa. Sube a la sorprendente Torre del Homenaje de Villarejo de Salvanés y visita el Santuario y Convento de Nuestra Señora de la Victoria de Lepanto.

## Colmenar de Oreja



### Bodegas Jesús Díaz

Calle del Convento, 38  
918 943 962 / 666 433 766

info@bodegasjesusdiazehijos.com  
<http://bodegasjesusdiazehijos.com/>

La bodega está actualmente protegida por la Dirección General de Patrimonio de la Comunidad de Madrid, por la singularidad del conjunto. Siguen elaborando el vino en tinajas de barro de más de 100 años de antigüedad, fabricadas en el propio municipio de Colmenar de Oreja. Elaboran sus vinos de manera tradicional, a partir de las uvas que recolectan en sus propios viñedos, cuidando mucho el proceso de maduración de la uva, su selección y fermentación para conseguir obtener vinos de calidad que poder ofrecer a sus clientes.

### Bodegas Peral

Bajada de las Monjas, 4  
91 894 32 37

info@bodegasperal.es  
<http://www.bodegasperal.es/bodegas/index.php/enoturismocolmenar>

A partir de mediados del siglo XIX, la familia Cuéllar fundó la bodega ante la demanda de vino procedente de la ciudad de Madrid. En 1953 pasó a manos de la familia Peral que, con el fin de elaborar vino de calidad, recurrió a las tradiciones vinícolas ancestrales e innovó su cultivo y elaboración al aplicar técnicas como la “sobremadre” (antigua costumbre de fermentar el vino con una parte de los hollejos).



Bodega Jeromín. Villarejo de Salvanés



Bodega Pedro García. Colmenar de Oreja

### Bodegas y viñedos Pedro García

C/Soledad, 10  
918 94 32 78

<http://www.byvpedrogarcia.com/>

Bodegas y Viñedos Pedro García fue fundada en 1931 y está situada en el casco histórico de Colmenar de Oreja. Cultivan más de 50 hectáreas de viñedos de distintas variedades (malvar, airén, moscatel grano menudo, sauvignon blanc, merlot, tempranillo, cabernet sauvignon y syrah), cuyos frutos, seleccionados manualmente por los expertos vendimiadores, son recogidos en el momento más adecuado de maduración.



### Museo Municipal Ulpiano Checa

C/ María Teresa Freire, 2  
91 808 90 02

Ulpiano Checa, natural de Colmenar de Oreja, llegó a ser la firma más cotizada del arte europeo entre los años 1890 y 1910. Su obra está representada en el Museo del Prado, en el Thyssen y en muchas e importantes pinacotecas y colecciones del mundo entero.



## Villarejo de Salvanes

**Vinos Jeromin**  
Calle de Juan de Austria, 1  
918 74 20 30  
<http://vinosjeromin.com/>

La Bodega Vinos Jeromin fue fundada en 1956 dentro de la Denominación de Origen Vinos de Madrid. Actualmente es la bodega más grande a nivel de producción de Madrid y cuenta con varios prestigiosos premios Bacchus en sus vinos.

**Bodega Recespaña S. Coop**  
Cam.a Valdelaguna, s/n, 28590  
Villarejo de Salvanes, Madrid  
91 874 41 29  
[info@reces.es](mailto:info@reces.es)  
[www.reces.es/bodega-madrid/](http://www.reces.es/bodega-madrid/)

La bodega se fundó en el año 1963, gracias al tesón, compromiso y buen hacer de un grupo de agricultores del pueblo que levantaron esta bodega. Actualmente la bodega está integrada en Recespaña S. Coop. Esta bodega es un referente dentro de la Comunidad de Madrid con capacidad para transformar en vino más de 4 millones de kilos de uva.



### Torre del Homenaje de la Orden Militar de Santiago (Siglos XIV- XVI)


Al contemplar los 22 metros de altura de la Torre del Homenaje, cuesta imaginar que, en realidad, estamos ante sólo una pequeña parte de la que fue la Fortaleza de la Orden Militar de Santiago. Esta torre era la "torre del homenaje", la residencia del Comendador de la Orden de Santiago que tenía a su cargo el gobierno de la fortaleza y de toda la encomienda, y ocupaba una de las esquinas de un recinto fortificado que se extendía hacia el norte y el oeste.

### Santuario y Convento de Nuestra Señora de la Victoria de Lepanto (Siglo XVI)

La imagen de la Virgen de la Victoria de Lepanto ocupa el altar mayor del templo. La misma imagen a la que se encomendó, el 7 de octubre de 1571, D. Luis de Requesens y Zúñiga, primer lugarteniente de Don Juan de Austria, para que le ayudara a ganar la Batalla de Lepanto frente a la Flota Otomana.

#### Una recomendación...

Vale la pena venir a Colmenar de Oreja a finales de mayo y disfrutar de su Feria del Vino. Y a Villarejo de Salvanes a primeros de octubre, a las fiestas patronales en honor a la Virgen de la Victoria de Lepanto, donde se celebra una recreación de la batalla de Lepanto por los vecinos del pueblo.



## Vinos de la Sierra Oeste



## Vino, Dehesas y Patrimonio Cenicientos, Cadalso de los Vidrios

**Fin de semana 4**  
*Distancia: 13 km*

Te adentras en el corazón de la Sierra Oeste, tierra de excelentes vinos y extensas dehesas sobrevoladas por águilas y buitres, una de las zonas de mayor riqueza ornitológica y natural de nuestra Comunidad. En Cadalso de los Vidrios lo tienes todo: una gran oferta enoturística integrada en la Denominación de Origen de Madrid, en la subzona de San Martín de Valdeiglesias, magníficos paseos por un patrimonio de gran belleza: los jardines del Palacio de Villena, el yacimiento de la iglesia Mudéjar y la necrópolis de La Mezquita, en Cadalso de los Vidrios

## Cenicientos



**Bodega San Esteban Protomártir**  
Avd. Claudio Sánchez Albornoz nº 6  
918 642 487 / 689 184 802  
[info@bodegacenicientos.com](mailto:info@bodegacenicientos.com)  
[info@bodegacenicientos.com](mailto:info@bodegacenicientos.com)  
[rutasenicientos@gmail.com](mailto:rutasenicientos@gmail.com)

Vinos y aceite dentro de la D.O. de Madrid, dos productos para sentirse orgullosos. Por eso tanto la bodega como la almazara organizan numerosas actividades en torno a ellos. La ruta enológica en Cenicientos te permitirá conocer su rico patrimonio histórico además de los viñedos tradicionales cultivados "en vaso". Podrás visitar la bodega y participar en una degustación de sus más preciados vinos, para terminar con una comida concertada en un establecimiento de la localidad. También se realizan catas comentadas. Consultar disponibilidad para realizar las actividades.



Bodega Ecológica Luis Saavedra



Bodega San Esteban Protomártir



### Bodega Ecológica Luis Saavedra

Ctra. Escalona, 5  
914 606 053 / 629 124 622 / 629 124729  
info@bodegasaavedra.com  
www.bodegasaavedra.com

Una pequeña bodega familiar pionera en su apuesta por la agricultura ecológica. Desde 1999 produce vinos ecológicos de gran calidad. La bodega organiza visitas los fines de semana para particulares y grupos pequeños, siempre con previa cita. Empezando por un agradable paseo por los viñedos, pasamos a la bodega donde nos explican todo el proceso de elaboración de sus vinos. En la sala de barricas contemplaremos el silencioso envejecer de sus vinos. Para terminar, la cata de 4 variedades de vino ecológico maridada con embutidos ibéricos y queso de oveja acompañados de pan artesanal. Te llevarás un obsequio de recuerdo al final de la visita. Consultar disponibilidad



### Piedra Escrita

Aunque está en una finca privada, es visitable. Se pueden concertar visitas en el Ayuntamiento o con empresas turísticas locales especializadas.

Coordenadas Google Maps: 40.24289069205365, -4.444100677107491

Es un megalito de casi 5 m de altura, interpretado como un *Sacellum* o Santuario Rural consagrado a Diana. Podría haber señalado la frontera oriental entre la *Lusitania* y la *Citerior*. En la parte de atrás de la roca, se observa un tallado en forma de garra de oso, que puede o bien señalar la presencia de bosques sagrados o incluso mantener una simbología astral.

Más información: <https://www.cenicientos.es/wordpress/piedra-escrita/>



Bodega Cristo del Humilladero

## Cadalso de los Vidrios



### Bodega Cristo del Humilladero

C/Extramuros s/n  
91 864 00 63  
bodegacadalso@gmail.com

Esta bodega, con una tradición de más de 70 años, presenta una variada oferta enoturística. Pensada tanto para particulares como para grupos, combina vino con gastronomía, visitas y actividades. Conoce el interior con casi un centenar de depósitos de hormigón, todavía en uso, y una veintena de tinajas centenarias de barro donde el vino, en silencio, absorbe todos sus sabores, para más tarde descargarlos en nuestro paladar. La visita finaliza con una cata comentada de varios de sus mejores vinos.

Consultar disponibilidad con la bodega.

### Bodega Aumesquet Garrido “Finca Mariscalas”

Bodega de elaboración y crianza  
Camino de las Tejoneras (antiguo camino de Almorox)  
Polígono 13, parcela 42  
Coordenadas Google Maps: 40.282561132864885, - .414460541322362(J)  
605 593 994  
info@fincamariscalas.com  
fincamariscalas.com

Una bodega que apuesta por los vinos de calidad y el respeto por el entorno. Enclavada en un paraje natural de extraordinaria belleza y alto valor ecológico, esta bodega ha encontrado el terreno idóneo para seguir con la tradición vitivinícola de la Comarca, conservando los viñedos centenarios de variedades autóctonas de garnacha y albillo real. Tomarte un vino, desconectar, disfrutar del campo, conocer los viñedos de la Sierra Oeste, cualquier motivo es bueno para ir a visitar la Finca Mariscalas. Consultar disponibilidad con la bodega.



### **Bodega Miguel Santiago**

Ronda de Madrid, 17 y 26.  
660 951 654  
bodegamiguelsantiago@gmail.com  
Facebook

Las viñas y la tradición han sido heredadas de sus antepasados. Esta pequeña bodega familiar trabaja el viñedo de la forma más natural posible para dar vinos. Sus vinos son fieles reflejos de la tierra que los alimenta. Cuenta con 20 hectáreas de viñedo propio por lo que podrás disfrutar de un inolvidable paseo por sus las viñas y una vista a la bodega. Para reponer fuerzas nada mejor que una cata acompañada por un buen aperitivo.

Las visitas se realizan para grupos.  
Consultar disponibilidad.



### **Bodega Comando G.**

Avda. de la Constitución, 23.  
91 864 06 02  
info@comandog.es  
www.comandog.es

Gredos, granito, garnacha: Comando G. Esta bodega es el proyecto de unos jóvenes viticultores que realizan agricultura innovadora en sus viejas garnachas. Trabajan los viñedos más altos de la D.O. Vinos de Madrid, buscando una maduración equilibrada e intentando realizar vinos con frescura y elegancia. La altitud y la Sierra de Gredos se encargan de imprimir carácter a sus vinos. Actualmente están trabajando en la definición de sus actividades de enoturismo.



### **4 monos viticultores.**

Ronda de la Sangre, 19.  
660 162 500 – 606 323 629  
4monosviticultores@gmail.com  
Facebook

Descubre una historia, un modo de hacer y entender la viticultura. Siente el mundo del vino de la mano y la pasión de 4 jóvenes con una mirada distinta de cómo entender el vino. Podrás realizar la “Visita a pie de viña y bodega” (3 h. aprox.) y la “Visita Premium” (5 h. aprox.). Ambas comienzan con la visita al origen de una zona vitícola en recuperación, el viñedo en estado puro, donde conocerás las variedades blancas y tintas, la importancia del terruño, el clima, o los secretos de una zona. La visita continúa en las instalaciones, donde descubrirás los rincones de la Bodega 4 Monos Viticultores, y catrás dos vinos directamente desde bodega. Como broche final, una última cata en la sala acompañada de un picoteo, o bien de una cata/comida que consiste en un cocido madrileño maridado con 4 de sus mejores vinos, dependiendo de cuál haya sido tu elección. Las vistas se realizan los primeros sábados de mes durante todo el año, pero existe aforo mínimo y máximo, por lo que conviene consultar disponibilidad siempre. Vistas disponibles en inglés y francés.



### **Bodegas Frontelo.**

C. de la Sangre, 41.  
918 64 02 29 /617 48 78 81  
Facebook

Los últimos registros datan la construcción de esta bodega en 1922, pero seguramente es anterior. Es un pequeño edificio en el casco urbano del municipio que lleva tres generaciones haciendo vinos: tinto, blanco, rosado, vermú y moscatel. Aquí el vino aún se hace de manera tradicional, y eso se respira cuando se visita la bodega, sus maderas y sus conos de cemento. Se pueden catar sus vinos y si vas en grupo puedes concertar una visita en la que te incluyen un aperitivo.

Consultar disponibilidad.



### **Palacio del Marqués de Villena y la Casa de los Salvajes**

Cadalso es un bonito pueblo que combina diversidad de fachadas rústicas con dinteles historiados y blasones, que recuerdan un ilustre pasado que hoy permanece silenciado en la tranquilidad de sus calles. De aquellos tiempos nos queda el palacio del marqués de Villena, un hermoso edificio renacentista del siglo XVI; pero lo mejor son sus jardines y el estanque del edificio. El estanque, además de regar las viejas huertas que se encuentran a su izquierda, cumplía una función recreativa, por ese motivo se encuentra perimetrado por elegantes cenadores y templete tallados en piedra de las canteras del propio municipio. Otros lugares de interés son las casas solariegas repartidas por las calles San Antón y Real adornadas con dinteles, jambas, marcos y frisos. La casa de los Austrias, es un edificio donde resalta la portada de sillería y el escudo heráldico cuya iconografía es una alegoría al “homo silvestris”, hombre salvaje, por eso es conocida en el pueblo como la Casa de los Salvajes.

### **Iglesia Mudéjar y necrópolis La Mezquita**

El yacimiento de “La Mezquita” es un conjunto compuesto por los restos de una iglesia de origen románico-mudéjar y el cementerio aledaño. En ambos elementos se pueden identificar varias fases constructivas. En el caso de las tumbas situadas en el exterior del templo, se pueden datar en la época medieval (siglos XI-XII), mientras que las que están en el interior del templo, pertenecen a la época moderna como evidencian los grabados masónicos que se pueden contemplar en sus cubiertas.

#### **Una recomendación...**

Si te gusta el Enoturismo, no te puedes perder las fiestas del vino de Cadalso de los Vidrios y de Cenicientos. En marzo se organiza la Feria del Vino Caldalvín, en Cadalso; y en tiempos de vendimia, en Cenicientos se celebra la Fiesta de la Vendimia, con pisado de uva en la plaza del pueblo.

#### **“Caldalvín”. Feria del vino. Cadalso de los Vidrios. Primavera**

Reúne en la plaza de la Corredera de la localidad a bodegueros cadalsoños, y también de las localidades vecinas de Navahondilla, Cenicientos, Villa del Prado y San Martín de Valdeiglesias.

#### **Fiesta de la Vendimia. Cenicientos. Mediados de octubre**

En la plaza del pueblo, se echa el Pregón de la Fiesta de la Vendimia, se efectúa un concurso de pisada de las uvas recogidas en la bodega, y se elige al padrino/madrina de la Fiesta de la Vendimia.



# Vino, patrimonio y viñedos centenarios

## Pelayos de la Presa, San Martín de Valdeiglesias.

Fin de semana 6  
Distancia: 7 km

Te adentras, ahora, en un territorio donde no solo es el agua el elemento principal que dibuja el paisaje, también lo son los viñedos, y es que San Martín de Valdeiglesias y Pelayos de la Presa tienen los mejores paisajes de viñedos centenarios de la Comunidad de Madrid. Súmale a este paisaje, la excelente oferta de bodegas, vino y enoturismo que ofrece, y su gran riqueza patrimonial, donde destacan dos de los monumentos más representativos: el castillo de la Coracera y el Monasterio de Santa María la Real de Valdeiglesias.

## Pelayos de la Presa



### Bodegas CA' DI MAT

C/ Hilero, 7.  
91 864 41 15 / 680 430 698  
info@cadimat.wine  
cadimat.wine

Sus viñedos son viejos y están plantados en pequeñas parcelas de suelo granítico a merced de las inclemencias del clima de la Sierra de Gredos. Cuidan de ellos utilizando técnicas de viticultura ecológica, con respeto, paciencia y trabajo duro. Buscan la máxima expresión del terroir, los límites de una vinificación no intervencionista, la lectura constante de la añada y el clima, para traducir todo en unos vinos sinceros y de los que todos los años aprendemos cosas nuevas.

La visita a la bodega Ca' di Mat dura 1 hora, te enseñarán su proceso de elaboración de los vinos y su crianza par luego catar dos vinos. Si también quieres conocer los viñedos, la visita te llevará 2 horas. Podrás contemplar unas viñas centenarias, y conocerás los cuidados ecológicos de los viñedos. La visita termina con una cata de dos vinos. Reservas también en la web.  
Consultar disponibilidad.

### Bodega Marañoses

Avd. Marcial Llorente, 69 B-C  
91 864 77 02  
info@bodegamaranones.com // bodega@bodegamaranones.com

El Proyecto de Marañoses se sitúa en parajes altos, viñas viejas, variedades locales, suelos graníticos y clima mediterráneo de vientos suaves. Esta bodega vinifica por parcelas con el máximo respeto a la tierra como parte del compromiso global que concierne a todos los procesos de la bodega.

Para realizar visitas y actividades es necesario consultar con la bodega.



Bodega Las Moradas. Pelayos de la Presa



Bodega Las Moradas. Pelayos de la Presa



### Monasterio cisterciense de Santa María la Real de Valdeiglesias

Declarado Monumento Histórico de carácter Nacional en 1983  
Todas las visitas guiadas son en sábado, y empiezan a las 11:30  
Puede concertarse una visita particular escribiendo a la dirección:  
visitas@monasteriopelayos.es  
www.monasteriopelayos.es

Los estragos del tiempo y del olvido a veces crean sus propias obras de arte, y este rincón de naturaleza, historia y nostalgia son un ejemplo. En las ruinas de este antaño importante monasterio, el tiempo ha querido hacer de arquitecto, dejándonos un conjunto monumental que tiene su propia belleza, su propia historia, y que nos hace recordar que todo lo que nos parecen problemas, en el fondo no lo son.

## San Martín de Valdeiglesias



### Bodega Don Álvaro de Luna

Ctra. de Ávila, s/n  
91 867 60 07  
bodegasdonalvarodeluna@outlook.es  
Facebook

La bodega más antigua de San Martín de Valdeiglesias. Con más de 80 años de antigüedad esta bodega cooperativa tiene una extensión de 1.800 hectáreas de viñedo propio. Despacho de venta de vinos al público de lunes a sábado de 10 h. a 14 h.



Bodega Las Moradas.



### Bodega las Moradas

Pago de Los Castillejos, Ctra. M-541, Km 4,7  
Coordenadas Google Maps: 40.34123498517188, - 4.3805445940756025  
617 00 75 77 /660 237 456(J)  
lasmoradasdesanmartin.es  
enoturismo.lasmoradas@grupoenate.es

Esta bodega ecológica nace en 1999 para recuperar de forma pionera los viñedos centenarios de garnacha que son cultivados desde el siglo XII en San Martín de Valdeiglesias. Está ubicada en el paraje natural "Pago de los Castillejos", donde confluyen la Comunidad de Madrid con el norte de Toledo y el sur de Ávila, junto a la Sierra de Gredos que, por su clima y especiales suelos, permite elaborar vinos de personalidad y calidad únicos.

Realiza vistas por los viñedos y bodega para terminar con la degustación de 3 vinos acompañados de un aperitivo. Además, ofrece experiencias sostenibles con la naturaleza como protagonista como talleres de poda o catas bajo las estrellas con observación astronómica. Desde enero de 2022, realiza una visita conjunta con el Monasterio de Santa María la Real de Valdeiglesias de Pelayos de la Presa. Las vistas siempre se realizan con cita previa. Consultar disponibilidad.



### Bodega Tierra de Calma

Calle Carpinteros, 2,  
609099024  
contacto@tierracalma.com  
tierradecalma.com

La visita dura alrededor de dos horas y media y comienza en la bodega donde te explicarán los orígenes del proyecto, así como la filosofía que les impulsa a seguir desarrollándolo con ilusión día a día. Entrando en aspectos más técnicos, podrás conocer las características de los suelos, climatología, procesos de elaboración de los vinos y su crianza, que hace de sus vinos un fiel reflejo del terroir. En un paraje de incomparable belleza nos muestran sus viñedos y cómo se integran, casi por arte de magia, los elementos del entorno natural. Aquí las viñas viejas conviven con las viñas nuevas, las primeras se miman, las segundas se crían.

En el propio viñedo, en un espacio apropiado y sentados, se realiza la cata de 4 vinos acompañados de embutidos ibéricos, o incluso de unas deliciosas chuletillas de cordero así lo prefieres. Toda una experiencia si eres un winelover.

Consultar disponibilidad, actividades y plan de visitas con la bodega.



Bodega Valleyglesias



### Bodega Valleyglesias

Fuente de los huertos s/n  
Coordenadas google Maps: 40.35277018343042, -4.425046677248006  
606 842 636 – 678 544 338  
valleyglesias.com  
bodega@valleyglesias.com

Valleyglesias es el resultado de loca apuesta de dos hermanos provenientes de mundos muy diferentes al del vino que deciden apostar por su tierra. Todo comienza a finales de los 90 como una bodega privada pionera de la Sierra Gredos. La experiencia enoturística que te ofrecen, no es una visita a bodega, es un viaje desde el viñedo a la copa. En Valleyglesias vives una experiencia enoturística única a lo largo de todo el proceso de elaboración desde el viñedo a la copa. Comienza en el viñedo donde te explicarán los trabajos de viticultura, peculiaridades del cultivo de la vid y la viticultura orgánica. A continuación, conocerás el proceso de elaboración en la bodega situada en medio de la naturaleza en la cima de un cerro rodeado de viñedos. Aquí te contarán desde el proceso de entrada de uva al paso a la sala de elaboración para terminar en la sala de crianza. Durante la cata, podrás probar los vinos directamente de los depósitos y barricas, y con la cata de botellas te ofrecerán un picoteo. Realizan eventos especiales que combinan actividades de enoturismo con rutas con bicis eléctricas o con actividades en barco en el embalse. Todas las visitas son privadas, no se juntan grupos. Se realizan visitas durante todo el año, pero siempre con reserva previa. Solo se admite una reserva por pase. Se adaptan los horarios a las necesidades del cliente ya que las visitas son individualizadas.

### Bodega Bernaveleba

Carretera Ávila-Toledo (N-403) km 81,600  
Coordenadas Google Maps: 40.36672069007094, -4.431621459768316  
91 509 19 09  
bernaveleba.com  
bodega@bernaveleba.com

Los pies del cerro de guisando se encuentra esta bodega. La mejor manera de entender sus vinos es a través de un recorrido por la finca, pues sus diferentes parajes, olores y paisajes tienen mucho que decir de ellos. Se hacen programas adaptados a cada grupo para conseguir el máximo aprovechamiento de la visita. La vista dura aproximadamente dos horas, y solicitándolo con antelación, puede ser en inglés. Los grupos que se forman son muy pequeños, por lo que se requiere siempre cita previa. La cata de sus vinos directamente de las barricas forma parte de las actividades que se ofertan en esta bodega.



### Castillo de la Coracera

Reproduce el modelo típico de residencia señorial fortificada más extendido en la primera mitad del siglo XV. Este modelo estaba compuesto por dos cinturones defensivos, en torno a la torre del homenaje, la más fuerte y mejor defendida y, por ese motivo el corazón de la fortaleza. Perteneció a uno de los personajes más poderosos de la Castilla del siglo XV: D. Álvaro de Luna, condestable de Castilla del rey Juan II de Trastámara.



#### Una recomendación...

Disfruta del senderismo, y descubre la belleza del paisaje de las estribaciones de la Sierra de Gredos, recorriendo los campos de viñedos de la zona de San Martín de Valdeiglesias.

#### Ruta entre viñedos y olivares

Longitud: 13 Km  
Dificultad: media. Circular

Más información: <https://www.sanmartindevaldeiglesias.es/municipio/turismo/#1589468886491-48415a73-b69a>

Casi todo el recorrido se adentra en extensos campos de viñedos, de ahí el nombre de la ruta, que son base de una emergente actividad en toda la zona, llegando incluso a alcanzar categoría de Vinos de Denominación de Origen de Madrid.



## Huertas, paisajes y vino

### Villa del Prado, Navas del Rey

Fin de semana 7  
Distancia: 22 km

Esta es una tierra de vinos integrados bajo la Denominación de Origen de "Vinos de Madrid". Son unos caldos intensos, de colores vivos y sabores afrutados, que nos permitirán vivir una experiencia única y que podrás degustar y adquirir en las diferentes bodegas y restaurantes. Te invitamos a recorrer Villa del Prado y sus viñedos rodeados de huertas y olivos, y los valles bañados por el río Alberche donde se cultivan los viñedos de Navas del Rey.

## Villa del Prado



### Cooperativa Virgen de la Poveda.

C/ Mérida nº 20.  
91 862 00 68 – 619 92 85 16  
sat1679@yahoo.es  
Facebook

Según la tradición, en Villa del Prado se elaboran vinos desde el siglo XIII, y es en 1963 cuando se construye la Bodega actual, en la que se incluye la más moderna tecnología para la elaboración y crianza de los vinos. Dispone de despacho para la venta de vinos. Realiza visitas según disponibilidad y es necesaria cita previa.

### Bodegas Tejoneras.

Paraje Finca Las Tejoneras  
91 564 94 95  
info@tejoneras.com  
tejoneras.com

Esta bodega está enclavada en una espectacular finca de 750 ha. de las cuales 21 ha. están sembradas de viñedos. En esta bodega se elabora el único vino de pago de la Comunidad de Madrid. Toda la cosecha es propia y la bodega dispone de toda la capacidad técnica y humana para llevar a cabo todo el proceso de elaboración de sus vinos. Los viñedos tienen unas características únicas en cuanto a suelos y climatología por lo que los vinos resultantes son de una excelente calidad como avalan los numerosos premios internacionales que ha obtenido. La producción es limitada y exclusiva, siendo una buena parte para su exportación. La visita a la finca y la bodega se puede solicitar de dos maneras, haciéndose socio del Club Tejoneras en su web o concertando una visita vía telefónica o mail consultando disponibilidad.

Las vistas siempre se realizan en días laborables y se requiere cita previa.



Bodega Tejoneras. Villa del Prado



### Bodegas San Pedro

C/ Remedios, nº 18.

91 862 01 45

Facebook

Es una bodega familiar muy cerca de la iglesia del municipio que lleva cinco generaciones elaborando vino según el método tradicional. Toda la uva proviene de cosecha propia, mayormente, de las variedades garnacha y tempranillo. Además de visitar la bodega, podrás realizar una cata de sus mejores vinos y su vermú acompañada de un aperitivo.

Consultar disponibilidad. Se requiere cita previa.



### Iglesia parroquial de Santiago Apóstol

**Bien de Interés Cultural desde 1980. La "Capilla Sixtina de Madrid"**

Conocida como "La Capilla Sixtina" de Madrid, la iglesia gótica de Santiago Apóstol, construida entre los siglos XV y XVI, es considerada como uno de los elementos destacados del patrimonio histórico-artístico madrileño. Es un edificio de mampostería de granito en el que destaca entre otros elementos, la torre del campanario y la torre de la espadaña.

## Navas del Rey



### Bodegas familia Cardeña

Pº Castillo Enrique IV, 1

91 811 16 325- 661 71 88 24

[vinospureza.com/tienda](http://vinospureza.com/tienda)

[jaimegomez@vinospureza.com](mailto:jaimegomez@vinospureza.com)

Cuatro generaciones y casi un siglo de tradición vitivinícola. La tradición de sus bisabuelos les acompaña, y al igual que ellos, quieren dar a conocer las bondades de sus vinos. Las parcelas para este vino, no sufren tratamientos químicos y la uva se recoge en el punto óptimo de maduración.

La bodega organiza visita y cata de vinos, en las catas se aprenderán los fundamentos de la cata de vinos y los procesos de elaboración con el objetivo de conocer e identificar sus diferencias. Para ello, disponen de una cuidada selección de vinos elaborados en la bodega. La visita y degustación de vinos se puede realizar de forma conjunta con la visita al Museo de la Guardia Civil, en el caso de grupos de 30 personas o más, es gratuita. Consultar disponibilidad. Se requiere cita previa.



### Kuna Ibérica. Centro de Fauna José Peña

Ctra, M-501, Km 40, 28695 Navas del Rey

684 23 82 63

[isaacnavarromartin@gmail.com](mailto:isaacnavarromartin@gmail.com)

Este centro de fauna está ubicado en Navas del Rey y en él habitan animales irrecuperables donde reciben los cuidados adecuados según sus necesidades. Estos animales presentan lesiones que les impiden reintroducirse en un medio natural.

### Una recomendación...

Acércate a principios del mes de junio a la Feria Huerta y Vino del Villa del Prado. Villa del Prado es conocido como la "Huerta de Madrid". Tomates, cebollas, pepinos, espinacas, repollos, habichuelas, melocotones, huevos y demás productos se pueden encontrar en cualquier comercio. Cerca del 70% de los productos de huerta de la Comunidad de Madrid se producen en este valle y en la Feria puedes conocerlos y comprarlos.



# Vinos del Valle del Jarama



## Vino y Montañas Venturada

Fin de semana 8

La variedad geográfica de la Sierra Norte que incluye macizos montañosos y vegas junto a los ríos, permite el cultivo de viñedos que producen vinos de alta calidad.

Ven a conocer Venturada y disfruta de sus vinos y su naturaleza recorriendo la ruta de las Atalayas. De paso, te recomendamos recorrer por completo la región de vinos del Valle del Jarama, incluidos en la D.O. Vinos de Madrid en la subzona de El Molar, conociendo pueblos tan bonitos como: Patones, El Vellón, Torrelaguna, Torremocha de Jarama, Talamanca de Jarama y Valdepiélagos.

## Venturada



**Bodegas Viña Bardela**  
C/de las Heras, 1. Venturada  
619 023 451  
vinobardela@yahoo.es  
<https://www.vinabardela.com/>  
Tienda on-line

Bodega, situada en la falda de la Sierra Norte Madrileña, cuenta en sus instalaciones con depósitos de acero inoxidable. En la actualidad su producción es de uva tempranillo y uva syrah. Además, adquieren uvas de otros viñedos de la comarca, como son: la variedad garnacha y merlot.



### La Ruta de las Atalayas

La torre de Venturada forma parte de una línea de atalayas moras, de los siglos IX-X, que vigilaban los caminos y las tierras en disputa entre musulmanes y cristianos, cuyo centro de operaciones se encontraba, seguramente, en Talamanca. La ruta de las atalayas comprende: la atalaya de Venturada, El Vellón, Arrebatapapas (Torrelaguna) y El Berrueco.

Coordenadas Google maps:

Venturada: 40.78703786507721, -3.6074025159937375

El Vellón: 40.76726025673512, -3.5616200640384696


Arrebatapapas (Torrelaguna): 40.83739990746145, -3.568283153115217

El Berrueco: 40.873868893193816, -3.536742737607791

Más información: <https://www.sierranortemadrid.org/venturada>



Bodegas Viña Bardela. Venturada



### Una recomendación:

Conoce la zona de viñedos del río Jarama recorriendo una de sus rutas más agradables.

### Ruta de la Romería

Longitud: 10 Km

Dificultad: fácil. Circular

Más información: [https://turismo.torrelaguna.es/turismo/folleto\\_rutas\\_2014.pdf](https://turismo.torrelaguna.es/turismo/folleto_rutas_2014.pdf)

Caminaremos entre campos de viñedos y olivares. Veremos infraestructuras del canal de Cabarrús y del Canal de Isabel II, y llegaremos hasta la antigua ermita de Nuestra Señora de la Piedad o de Santa María de la Cabeza, dónde se cree que estuvo enterrada la Santa hasta el siglo XVIII. A la vuelta, pasaremos por las canteras de caliza a cielo visto.



Colmenar del Arroyo, Fresnedillas de la Oliva, Navalagamella, Santa María de la Alameda, Villar del Olmo, Orusco de Tajuña, Carabaña, Valdaracete, Estremera, Tielmes, Perales de Tajuña, Bustarviejo, Paredes de Buitrago, Gandullas, Buitrago del Lozoya.

## Descubriendo las Batallas de la Guerra Civil

Colmenar del Arroyo, Fresnedillas de la Oliva, Navalagamella, Santa María de la Alameda, Villar del Olmo, Orusco de Tajuña, Carabaña, Valdaracete, Estremera, Tielmes, Perales de Tajuña, Bustarviejo, Paredes de Buitrago, Gandullas, Buitrago del Lozoya.



Te invitamos a recorrer los escenarios la Guerra Civil en la Comunidad de Madrid, la Batalla del Jarama, la Batalla de Brunete, el Frente de Madrid y el Frente de Somosierra.

Estas rutas están salpicadas de fortines, búnkeres, nidos de ametralladoras y trincheras que se conservan como monumentos al recuerdo de la Guerra Civil Española.

Oyendo la tranquilidad que rodea a estos fortines, parece mentira que aquí hubiese una guerra en un pasado no tan lejano. Vale la pena hacer estas rutas, por lo interesantes que resultan sus restos, pero también por la belleza y tranquilidad de su ubicación, que nos llevan a pensar y meditar sobre la historia de los hombres y sus sinsentidos.

### ÉPOCA RECOMENDADA


Todo el año.

### PÚBLICO AL QUE SE DIRIGE

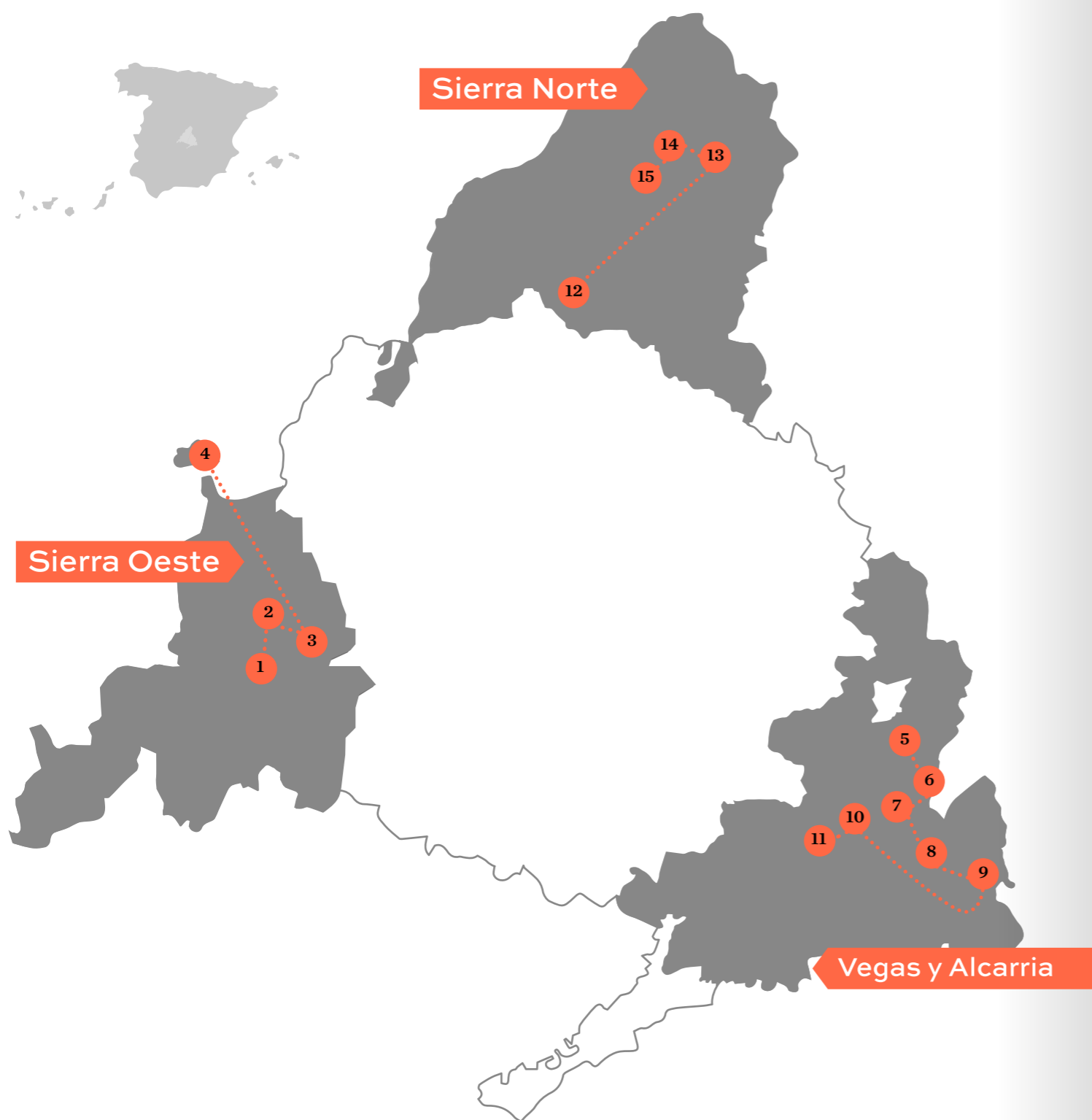
Amantes de la historia e interesados en el patrimonio. Senderismo para aficionados.

### DURACIÓN

Fin de semana.



## Turismo cultural



- |                              |                     |                         |
|------------------------------|---------------------|-------------------------|
| 1. Colmenar del Arroyo       | 6. Orusco de Tajuña | 11. Perales de Tajuña   |
| 2. Fresnedillas de la Oliva  | 7. Carabaña         | 12. Bustarviejo         |
| 3. Navalagamella             | 8. Valdaracete      | 13. Paredes de Buitrago |
| 4. Santa María de la Alameda | 9. Estremera        | 14. Gandullas           |
| 5. Villar del Olmo           | 10. Tielmes         | 15. Buitrago del Lozoya |

## Descubriendo las Batallas de la Guerra Civil

### Sierra Oeste.

*Distancia: 47km*

Batalla de Brunete y Frente de Madrid

Colmenar del Arroyo, Fresnedillas de la Oliva, Navalagamella, Santa María de la Alameda

### Comarca de las Vegas.

*Distancia: 68km*

Batalla del Jarama

Villar del Olmo, Orusco de Tajuña, Carabaña, Valdaracete, Estremera, Tielmes, Perales de Tajuña

### Sierra Norte.

*Distancia: 53km*

Frente de Somosierra y Frente del Agua

Bustarviejo, Paredes de Buitrago, Gandullas, Buitrago del Lozoya

# Batalla de Brunete y Frente de Madrid

## Sierra Oeste

Disfruta de un fin de semana de historia y naturaleza visitando algunos de los vestigios de la Guerra Civil Española, mejor conservados de la Comunidad de Madrid. Aquí encontrarás el Blockhaus 13 de Colmenar del Arroyo, punto de partida de esta ruta que te llevará a recorrer las dehesas de Fresnedillas de la Oliva y Navalagamella. Allí irás descubriendo los restos de interesantes fortines que van salpicando un paisaje formado de encinas, sobrevolado por águilas y buitres, ya que te encuentras en la ZEPA 56 (Zona de Especial Protección para las Aves), una de las principales reservas de aves de la Comunidad.

Te recomendamos alojarte en Santa María de la Alameda y empezar allí tu segundo día de excursión, disfrutando de su silencioso paisaje montañoso a la vez que visitas los fortines de Las Herreras.

Más información: [www.turismoSierraOesteMadrid.org/es/te-proponemos](http://www.turismoSierraOesteMadrid.org/es/te-proponemos)

Fortin Fresnedillas de la Oliva



## Colmenar del Arroyo Blockhaus 13.

**Declarado Bien de Interés Cultural en 2019**

Coordenadas Google Maps, ubicación: 40.43297836017628, -4.182643547963731

Visita: Libre

El Blockhaus 13 es una imponente fortificación de hormigón armado a escasos 2 km de Colmenar del Arroyo. El fortín tiene unos 160 m<sup>2</sup> de planta, y consta de un cuerpo principal de 10 metros de diámetro desde el que se accede a otros cuatro nidos de menor tamaño, todos ellos con troneras que le permiten controlar la totalidad del terreno circundante. Esta edificación constituye la máxima expresión de arquitectura militar de la Guerra Civil en la Comunidad de Madrid.

## Fresnedillas de la Oliva

### Fortines

Coordenadas Google Maps, ubicación de los fortines:

40.49327311563913, -4.168997336800179

40.485763932356164, -4.153290544452972

40.48418445013878, -4.154794869496181

Carretera M-521, en las cercanías del cementerio y en la M-532, Km 5,8

Más información: <https://castillosdelolvido.com/fortines-de-la-posicion-cota-960/>

Visita: Libre

Al norte del municipio de Fresnedillas de la Oliva se encuentra un conjunto de fortines muy bien conservados, compuesto por parapetos de tiradores, aspilleras, trincheras, nidos de ametralladora cubiertos y distribuidores de comunicación. Estos fortines son probablemente uno de los mejores ejemplos de arquitectura militar del centro de la península en su categoría.

Más información: [www.castillosdelolvido.com/fortines-de-la-posicion-cota-960](http://www.castillosdelolvido.com/fortines-de-la-posicion-cota-960)

## Navalagamella

### Fortines posición Calvario

Longitud: 5 km

Dificultad: baja. Circular

C/ San Sebastián; carretera M-510, Km 5,6

Coordenadas Google Maps, posición El Calvario e inicio de ruta: 40.46952305294116, -4.116947780251401

Los fortines-búnkeres son perfectamente visibles desde la carretera. La mejor agrupación se ubica en la ladera occidental de un cerro, a medio camino de la casa del Horcajo y la de Alarcón. Son tres fortificaciones de forma irregular debido a la cercanía entre los nidos de ametralladora. El edificio cilíndrico servía para el alojamiento del destacamento allí instalado, también se pueden observar las ruinas de varios edificios en ruinas que fueron destruidos durante la guerra.

Más información: [www.turismoNavalagamella.es/fortines/](http://www.turismoNavalagamella.es/fortines/)





Bunker Colmenar del Arroyo



Fortin Navalagamella



## Centro de Interpretación de la Mujer en la Guerra Civil

Travesía de la Iglesia, 2  
91 898 80 08  
turismo@aytonavalagamella.es  
www.turisonavalagamella.es/

Espacio expositivo dedicado al papel de la mujer durante la Guerra Civil Española, ubicado en el edificio rehabilitado de las antiguas escuelas. La exposición hace un recorrido sobre el papel de la mujer en la guerra civil, iniciada en la segunda república, resaltando distintas asociaciones y personajes femeninos relevantes de principios de siglo XX y finales del XIX.



## Santa María de la Alameda Fortines de las Herreras

Longitud: 1,5 km  
Dificultad: baja. Circular

Coordenadas Google Maps, inicio ruta: 40.6217381231569, -4.279245715839212  
Coordenadas Google Maps, ubicación fortines: 40.61550598706015, -4.280569614590068

La frontera de Madrid y Ávila fue testigo de los primeros combates de la Guerra Civil. Los fortines están ubicados en la Peña del Águila al norte, en el Alto de la Mora al sur y, en el alto de Las Herreras. Estos fortines formaron parte de un complejo militar del Frente Nacional y se construyeron entre los años 1936-1939 aprovechando lo escarpado del terreno que proporcionaba una defensa natural. Aquí también podemos encontrar restos de trincheras, nidos de ametralladora y además de un paisaje espectacular.

Más información: [www.santamariadelaalameda.com/turismo/rutas-y-sendas/fortines-las-herreras/](http://www.santamariadelaalameda.com/turismo/rutas-y-sendas/fortines-las-herreras/)

# Batalla del Jarama

## Las Vegas y la Alcarria

La mejor forma de recorrer esta arteria de historia y de naturaleza es cogiendo tu bici, o, echando a andar, por la Vía del Ferrocarril de los 40 días.

Empieza tu ruta en Villar del Olmo, donde conocerás testimonios de la Guerra Civil que te llevarán por Orusco de Tajuña, Carabaña, Valdaracete y Estremera. A parte de la interesante historia de esta Vía, el camino te llevará por un bello paisaje agrícola entre olivos, vides y cereales, por paredes de roca excavadas para la vía del tren, pasando en ocasiones bajo puentes de piedra.

Prolonga tu ruta por la Vía Verde del Tajuña, desde Carabaña podrás llegar a Tielmes, Perales de Tajuña y Morata de Tajuña, donde podrás continuar descubriendo los vestigios de una de las batallas más cruentas de la Guerra Civil: la del Jarama. Entre los tramos de Morata a Perales podrás ver el singular Risco de las Cuevas.

A tus pasos por estas tierras... estás en una tierra de vinos... así que no te puedes ir de aquí sin probarlos.



## Vía Verde del Tren de los 40 días o Vía Negrín

Durante la Guerra Civil Española, Madrid estuvo casi cercada, exceptuando la horquilla existente entre la actual carretera de Barcelona y la de Valencia. Durante los años 1937 y 1938, se creó esta línea ferroviaria en "40 días" para unir las dos líneas: Madrid-Zaragoza y Madrid-Levante, para que la capital no se quedara incomunicada y le faltara suministros.

Su utilidad fue, proveer de alimentos y armas a Madrid. Una vez terminada la guerra, este ferrocarril no tiene ya ninguna finalidad y, en los primeros años de la década de los cuarenta, fue desmantelada.

<https://www.viasverdes.com/itinerarios/itinerario.asp?id=83>

### Tramo Villar del Olmo

*Longitud:* 12 km

*Dificultad:* baja. Circular

*Coordenadas Google Maps, inicio ruta:* 40.335460525001764, -3.232386665136015

El camino discurre por la ladera del valle, pasa por varios túneles y cuenta con miradores y la posibilidad de conectar con otros caminos como la Cañada de las Merinas y la ruta de la fuente del Ecurrizo, punto de parada y descanso para aplacar la sed de pastores y animales que recorrían la vía pecuaria.

*Más información:* [www.villardelolmo.es/paginas/ruta-de-la-via-del-tren-de-los-cuarenta-dias](http://www.villardelolmo.es/paginas/ruta-de-la-via-del-tren-de-los-cuarenta-dias)

### Villar del Olmo, Orusco de Tajuña, Carabaña, Valdaracete, Estremera

*Longitud de Carabaña a Estremera:* 15 km

*Dificultad:* media-baja. Lineal

*Coordenadas Google Maps, inicio ruta:* 40.24827069086655, -3.2285135166558905

Este recorrido resulta muy fácil y agradable de realizar, por estar asfaltado todo el trazado y también, por estar libre de tráfico rodado (aunque hay que tener precaución en los cruces con carreteras). Resulta emocionante pasar por sus túneles y también por sus trincheras: caminos abiertos "a cuchillo" que atraviesan las colinas, y que ahora forman cortados por los que pasear, tanto a pie, como en bicicleta. En Carabaña, el trazado coincide en un tramo con la Vía del Ferrocarril de los 40 días.

*Más información:* [www.xn--ayuntamientocarabaa-d4b.es/paginas/rutas-por-carabana/#Ruta\\_del\\_tren\\_de\\_los\\_cuarenta\\_d\\_as](http://www.xn--ayuntamientocarabaa-d4b.es/paginas/rutas-por-carabana/#Ruta_del_tren_de_los_cuarenta_d_as)






## Vía Verde del Tajuña. Desde Carabaña hasta Tielmes y Perales de Tajuña

*Longitud de Carabaña a Tielmes: 7 km.*

*Longitud de Tielmes a Perales de Tajuña: 6 km.*

*Dificultad: baja. Lineal*

La vía recorre un paisaje agrícola, de perfiles suaves, sin rampas. En las cercanías de Carabaña, se encuentra la estación de Chávarri, en tiempos almacén de las famosas "Aguas de Carabaña", y en Tielmes, las viviendas neolíticas más representativas de la zona. Nuestra pista roja nos conduce sin sobresaltos hasta El Risco de las Cuevas, conjunto compuesto por 47 cuevas artificiales localizadas sobre el margen derecho del río Tajuña, que han sido declaradas Bien de Interés Cultural.



### Una recomendación:

Te recomendamos acercarte desde Perales por la Vía Verde hasta Morata de Tajuña, y visitar el Museo y el Parque de la Batalla del Jarama. Y venir a las Jornadas de la Batalla del Jarama de Morata de Tajuña, el segundo fin de semana de marzo, donde Morata se convierte en un auténtico Museo en vivo, gracias a recreaciones históricas, rutas guiadas, conferencias y proyecciones.

*Más información: [www.morataturismo.es/es/veryhacer/batalla-del-jarama/](http://www.morataturismo.es/es/veryhacer/batalla-del-jarama/)*

### Museo de la Batalla del Jarama

C/ Carmen, 36 (Restaurante 'El Cid')

91 873 01 81

<https://morataturismo.es/es/veryhacer/batalla-del-jarama/>

## De Perales de Tajuña a Morata por la Vía Verde del Tajuña

*Longitud: 3, 16 km*

*Dificultad: baja. Lineal*

*Coordenadas Google Maps, inicio ruta: 40.229960140266975, -3.4276374875196534*

En este tramo de la Vía Verde del Tajuña, de camino a Perales, podemos ver dos vestigios de lo que fue llamada "2ª Línea de Defensa del Jarama", construida por el ejército republicano: un nido de ametralladora en excelente estado de conservación y una inmensa cueva donde se guarecían las tropas.

*Más información: [www.morataturismo.es/es/veryhacer/via-verde/](http://www.morataturismo.es/es/veryhacer/via-verde/)*

# El Frente de Somosierra y el Frente del Agua Sierra Norte.

Desde el inicio de la Guerra, la defensa de los embalses de Puentes Viejas y El Villar, vitales para el abastecimiento de agua a Madrid, hizo que este frente se mantuviera en permanente tensión.

Empieza tu día realizando la ruta del Frente de Somosierra. Visita de 2 horas 30, de gran interés histórico que recorre la línea del frente de ambos bandos, pudiendo observar una gran variedad y cantidad de restos constructivos militares como nidos de ametralladoras, observatorio, trincheras... además de otros emplazamientos como las cocinas de la tropa o el centro de abastecimiento.

Pasa noche en Piñuecar-Gandullas, y dirígete al día siguiente a Paredes de Buitrago, a conocer el Frente del Agua. Comienza visitando el Centro de Interpretación del Frente del Agua. Esta ruta de 3 horas aproximadamente cuenta con la mayor concentración de infraestructuras bélicas conservadas de ambos bandos.

Frente de Somosierra. Piñuecar-Gandullas



## Piñuecar-Gandullas

### Frente de Somosierra

Longitud: 7,4 km

Dificultad: 2 / 5. Circular

Coordenadas Google Maps, inicio ruta: 41.018748471911884, -3.5990213983018275

Ruta de dificultad media si subimos al Cerro de Piñuecar. Otra de las joyas, en cuanto a recorridos históricos, de la Sierra Norte. Recorre uno de los frentes más importantes de la Guerra Civil Española y uno de los que se mantuvo durante más tiempo. Esta circunstancia nos ha legado multitud de infraestructuras bélicas de ambos bandos.

Más información: [www.sierranortemadrid.org/frente-de-somosierra/](http://www.sierranortemadrid.org/frente-de-somosierra/)



## Paredes de Buitrago

### Ruta de la Guerra Civil. Frente del Agua

Longitud: 10,6 km

Dificultad: 2 / 5. Circular

Coordenadas Google Maps, inicio ruta: 41.001241046279944, -3.5701923665121233

Coordenadas Google Maps, ubicación Posición Loma Quemada: 41.00407988913538, -3.5689380159215762

Coordenadas Google Maps, ubicación Frente del Agua: 41.02222551400214, -3.5558112452494126

Itinerario histórico muy completo sobre uno de los acontecimientos más importantes del s.XX, la Guerra Civil Española. Permite conocer las diferentes infraestructuras bélicas de ambos bandos debido a la cercanía de ambos frentes.

Más información: [www.sierranortemadrid.org/ruta-frente-del-agua/](http://www.sierranortemadrid.org/ruta-frente-del-agua/)



### Centro de Interpretación del Frente del Agua

Calle de la Plazuela del Cura, 4

En el inicio de la Ruta (Paredes de Buitrago) existe un centro de interpretación de la ruta del Frente del Agua, su visita nos ayudara a poner en contexto este recorrido de alto valor histórico y patrimonial.





Frente del Agua



**Una recomendación:**

Realiza las rutas guiadas: “Entre trincheras y agua: el paso de la Guerra Civil en la Sierra Norte” y “Paredes de Buitrago, un pueblo atrincherado”.

Más información: <https://www.sierranortemadrid.org/entre-trincheras-y-agua-el-paso-de-la-guerra-civil-en-la-sierra-norte/>

<https://www.sierranortemadrid.org/paredes-de-buitrago-un-pueblo-atrincherado-2/>



Frente del Agua



Ánimate a realizar la ruta de Cicloturismo que empieza en Buitrago del Lozoya: “En la línea del frente. Guerra Civil en la Sierra Norte”

*Longitud:* 41 km

*Dificultad:* 4 / 5. Circular

Coordenadas Google Maps, inicio ruta: 40.98648672469847, -3.6338285588694186

A través del hilo conductor de la Guerra Civil en la Sierra Norte y las valiosas infraestructuras bélicas que se conservan, os proponemos una ruta cicloturista para disfrutar de la tranquilidad de los caminos y carreteras serranas a la vez que recorreremos el frente del agua y el frente de Somosierra.

Más información: <https://www.sierranortemadrid.org/en-la-linea-del-frente/>

## Turismo de naturaleza

Descubre ese Madrid verde, natural y salvaje, lleno de opciones turísticas que te sorprenderán. ¡Visita el Madrid que aún no conoces!



Turismo activo



Cicloturismo




Senderismo



Espacios Naturales



Birdwatching



Arte



Cine



Leyendas



Historias

## Turismo patrimonial

Deléitate en nuestras Villas y realiza un recorrido por la Historia a través de sus yacimientos, monasterios, iglesias y castillos. ¡Te encantarán!

## Turismo experiencial

¿Te apetece una visita disfrutona? MadRural te ofrece una oferta muy variada de actividades en las que pondrás a prueba los 5 sentidos.



Gastronomía



Enoturismo



Religión



Tradición



Agroturismo



Música



Arqueología



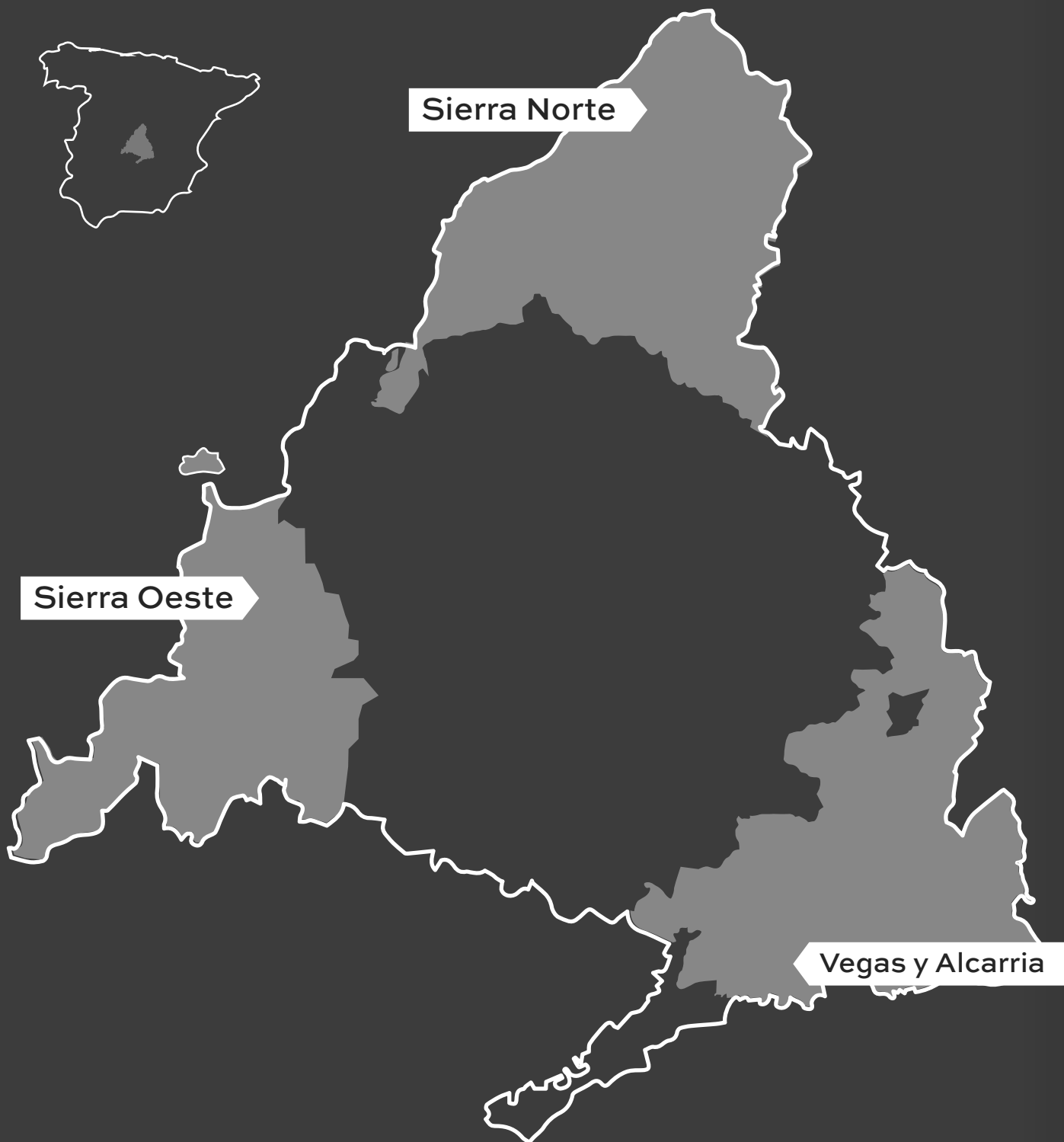
Patrimonio rural



Monumentos

## Turismo cultural

Si te apasiona la cultura y los hechos históricos, no dejes de planificar una ruta por el MadRural más cultural: tradiciones, folklore...¡Y mucho más!



[www.madrural.com](http://www.madrural.com)



UNIÓN EUROPEA  
Fondo Europeo Agrícola  
de Desarrollo Rural  
"Tiempo fuerte en las zonas rurales"



Dirección General de Agricultura,  
Ganadería y Alimentación  
CONSEJERÍA DE MEDIO AMBIENTE,  
VIVIENDA Y AGRICULTURA

